



UNIÓN EUROPEA

Fondo Europeo Agrícola de Desarrollo Rural:
Europa invierte en las zonas rurales



MINISTERIO
DE AGRICULTURA, PESCA
Y ALIMENTACIÓN



Castilla-La Mancha



ESTRATEGIA DE DESARROLLO LOCAL 2023-2027

Asociación de Desarrollo del Campo de Montiel y Campo
de Calatrava “Tierras de Libertad”

A. PROCESO DE PARTICIPACIÓN DE LA COMUNIDAD



ÍNDICE

A.1 ACREDITACIÓN DE LA INVITACIÓN A PARTICIPAR A TODAS LAS ASOCIACIONES DEL TERRITORIO.....	3
A2. DESCRIPCION Y EVIDENCIA DEL PROCESO PARTICIPATIVO	3
EVIDENCIA DEL PROCESO PARTICIPATIVO	9
A3. ACREDITACIÓN DOCUMENTAL (ACTAS, ASISTENTES, TEMAS TRATADOS Y CONCLUSIONES	10
CRITERIOS RELATIVOS LA ESTRATEGIA.....	11

A.1 ACREDITACIÓN DE LA INVITACIÓN A PARTICIPAR A TODAS LAS ASOCIACIONES DEL TERRITORIO.

Desde la **Asociación de Desarrollo del Campo de Montiel y Campo de Calatrava “Tierras de Libertad”** se ha abordado el diagnóstico de la situación actual y formulación estratégica bajo la premisa de que fuera un **trabajo participativo** en el que se estén incluidas las aportaciones de la comunidad local, de los agentes sociales y económicos, contando con la implicación ciudadana en el diseño, desarrollo y ejecución de las estrategias que se propongan.

La convocatoria a las asociaciones para participar en el proceso de participación ciudadana se ha realizado mediante el **envío de cartas de convocatoria** a todas de las asociaciones de la comarca. De esta manera se ha pretendido conseguir un alto nivel de participación de las asociaciones de la comarca en el proceso participativo de la comunidad, y recoger sus intereses, inquietudes y necesidades reales, de manera que ha permitido definir la estrategia comarcal para el siguiente periodo 2023-2027.

Para la invitación a la participación ciudadana, tanto a la población, instituciones, asociaciones se ha realizado mediante cartas de convocatoria enviadas por correo postal ordinario e invitación por correos electrónicos a través de los siguientes mecanismos:

- Cartas instando a la participación en encuestas y mesas de participación a **Asociaciones**, 627 cartas por correo ordinario y 221 cartas por correo electrónico, **TOTAL 848 envíos**.
- Envío de e-mail a **19 Ayuntamientos** para solicitar su participación
- Envío de e-mail a **52 empresas**, emprendedores, industria, turismo y comercio para pedir su participación
- Envío de e-mail a **21 empresas agroalimentaria** para pedir su participación
- Envío de e-mail a **43 miembros de la Asamblea General** para pedir su participación

TOTAL : **983 envíos** por carta y correo electrónico, para solicitar su participación en la Estrategia Comarcal, a población en general, asociaciones, Ayuntamientos, sectores empresariales y de turismo y a los miembros de la Asamblea General.

Anexo.1 Invitación a Asociaciones
Carta de convocatoria por correo postal ordinario de participación a las asociaciones
E.mail invitando la participación empresas, ayuntamientos, asamblea general
Relación de asociaciones invitadas
Justificante del envío factura y relación de envíos

A2. DESCRIPCIÓN Y EVIDENCIA DEL PROCESO PARTICIPATIVO

Descripción del Proceso Participativo

Desde la **Asociación de Desarrollo del Campo de Montiel y Campo de Calatrava “Tierras de Libertad”** se ha puesto en marcha un proceso abierto de carácter participativo para la elaboración de la Estrategia de Desarrollo Local Participativo encaminado a conseguir la **máxima implicación ciudadana en el diseño, desarrollo y ejecución de las estrategias y líneas de actuación que se propongan**.

Los mecanismos de participación ciudadana se han aplicado a las siguientes fases:



La participación ciudadana contribuye a la generación de información de valor. Es un factor fundamental en la Estrategia, gracias a ella podemos **integrar** las diferentes sensibilidades del territorio de modo que toda la ciudadanía se sienta representada, **implicar** a todas las partes para que no simplemente se sientan representadas sino también implicadas, **dotarla** de estabilidad a largo plazo y fortalecer la representatividad y la implicación ya mencionadas mediante el consenso social.

Las bases de la estrategia de desarrollo local se han estructurado de un modo **integral**, esto es, teniendo en cuenta tanto el análisis de necesidades de desarrollo, como la opinión de la población, que a su vez permita su puesta en común con todos los agentes para profundizar en la revisión de la estrategia del territorio. Además, hemos asumido el siguiente planteamiento:

- ❖ **Carácter innovador:** a través del planteamiento de acciones nuevas e innovadoras diseñadas para lograr transformaciones que aporten valor al hacer frente a las necesidades y problemas detectados y aprovechar las oportunidades y potencialidades que hemos se han puesto de manifiesto.
- ❖ **Enfoque ascendente:** son las personas que viven en la comarca son los y las mejores expertos y expertas para impulsar el desarrollo de sus territorios, por lo que se hemos contado con ellas para definir la estrategia de desarrollo de nuestra comarca acorde con sus necesidades y aspiraciones.
- ❖ **Complementariedad** con acciones e intervenciones de otros programas de actuación de la comarca.
- ❖ **Transversalidad:** durante el proceso de participación se ha tenido presente la promoción del empleo, el crecimiento, la igualdad de género, (incluida la participación de las mujeres en la agricultura), la inclusión social, la transición ecológica y el desarrollo local en las zonas rurales incluyendo la bioeconomía y economía circular, y los municipios inteligentes, para recoger las sugerencias a partir de las aportaciones y reflexiones de las personas participantes a través de los distintos mecanismos desplegados (encuestas, mesas de trabajo, entrevistas de enfoque,...).
- ❖ **Enfoque global y concertado,** basado en la interacción de los operadores y operadoras, sectores y proyectos, articulado en torno a aquellos aspectos dominantes representativos de la **identidad comarcal** e identificando las necesidades y oportunidades de desarrollo que ofrece el territorio para definir los ejes de actuación y planificar actuaciones con el objetivo de que la estrategia proponga soluciones concretas y adecuadas a esas necesidades y potencialidades.

A continuación, se presentan cada una de las dinámicas participativas desarrolladas en el marco de la elaboración de la Estrategia. Las técnicas cuantitativas y cualitativas que se han utilizado son: los cuestionarios participativos (a la población general, asociaciones, turismo, empresas agroindustria...), las entrevistas personales a agentes de influencia tanto a nivel local como a nivel comarcal, talleres/mesas de participación y mesa de priorización y validación de proyectos.

Dinámicas participativas empleadas en la Comarca Tierras de Libertad					
	Acción	Mujeres	Hombres	No dice	Total
ENCUESTAS	Encuesta población general	6	4	1	11
	Encuesta Agroindustria	2	2	0	4
	Encuesta Empresas, comercio y emprendimiento	2	0		2
	Encuesta Asociaciones Inclusión Social	6	6		12
	Encuesta Alcaldías-Entidades Municipales	0	2		2
ENTREVISTAS DE ENFOQUE		1	3		4
MESAS DE TRABAJO – TALLERES DE PARTICIPACIÓN	Mesa Institucional	1	4		5
	Mesa de Mujer y otros colectivos	4	3		7
	Mesa de empresas, emprendedores	2	4		6
MESA DE PRIORIZACIÓN Y VALIDACIÓN		5	15		20
Total, Asistentes proceso de participación					73

El **enfoque participativo** se ha materializado en la participación en el proceso participativo de distintos agentes clave: empresarios y empresarias, asociaciones y agentes sociales, Ayuntamientos e instituciones públicas, y otros operadores y operadoras del marco social y económico de la Comarca Tierras Libertad, que puedan tener un papel activo en el proceso o ámbito de actuación, además de ciudadanía en general, no tanto desde un punto de vista cuantitativo como desde un punto de vista discursivo, cualitativo, de visiones y opiniones diferentes.

ENCUESTAS

❖ POBLACIÓN

Con el objetivo de conocer el nivel de calidad de vida de los habitantes de la Comarca Tierras de Libertad, así como la percepción e identificar las necesidades que tienen de la misma, se llevó a cabo un proceso de encuesta a la población.

Para contar con la participación del mayor número posible de personas residentes se diseñó un cuestionario con la herramienta Google Forms, para su cumplimentación por parte de cualquier persona interesada en participar, con acceso disponible en la página web de la Asociación para la promoción del desarrollo de la comarca de Campos de Tierras de Libertad <https://tierrasdelibertad.com/>

Se trata de un formulario estructurado que combinaba preguntas abiertas, cerradas y la escala Likert para poder medir actitudes y conocer el grado de conformidad con distintas afirmaciones de la persona encuestada, fácil de cumplimentar y en la que se abordaban diferentes aspectos relevantes para el progreso comarcal:

Temas tratados:

- Calidad de vida percibida
- Conocimiento la Asociación para la promoción del desarrollo de la comarca de Tierras de Libertad
- Potencialidades y aspectos de mejora del territorio
- Debilidades y amenazas
- Fortalezas y Oportunidades
- Objetivos preferentes a abordar en el periodo 2023-2027
- Variables socio-demográficas de caracterización (sexo, edad, nivel de estudios, situación laboral,...)

En todos cuestionarios se aborda de manera transversal el tema de la Conectividad- Transición Digital, Medio Ambiente-Transición Ecológica, Sostenibilidad, Innovación y la Brecha de Género

Total participantes: 11 personas (6 mujeres y 4 hombres)

❖ TEMÁTICAS

Además de la “Encuesta a la Población”, se han diseñado cuestionarios específicos, accesibles desde la página web de la Asociación Tierras de Libertad (<https://tierrasdelibertad.com/>) para ser respondidos de acuerdo a cada temática. Los cuestionarios han sido contestados tanto por algunas personas participantes de las mesas como por aquellos residentes que han querido participar.

Se han elaborado cuestionarios temáticos en torno a los cuales se ha articulado el proceso de participación:

- ❖ ASOCIACIONES-INCLUSIÓN SOCIAL
- ❖ EMPRESAS, COMERCIO Y EMPRENDIMIENTO
- ❖ AGROALIMENTACIÓN

La estructura de las diferentes “Encuestas Temáticas” es similar, adaptando la propuesta de proyectos a cada sector de actividad:

Temas tratados:

- ❖ Valoración de la importancia de distintos ámbitos de actuación para el desarrollo local
- ❖ Estrategias generales para el desarrollo de la comarca
- ❖ Detección e identificación de necesidades
- ❖ Proyectos y actuaciones sectoriales
- ❖ Variables socio-demográficas de caracterización (sexo, edad, nivel de estudios, situación laboral, ...)

En todos cuestionarios se aborda de manera transversal el tema de la Conectividad- Transición Digital, Medio Ambiente-Transición Ecológica, Sostenibilidad, Innovación y la Brecha de Género.

Total participantes: 18 personas (10 mujeres 8 hombres)

- ❖ ASOCIACIONISMO - INCLUSIÓN SOCIAL: **12 personas anónimos (6 mujer, 6 hombres)**
- ❖ EMPRESAS, COMERCIO Y EMPRENDIMIENTO: **2 personas anónimos (2 mujeres y 0 hombres)**
- ❖ AGROINDUSTRIA: **4 personas anónimos (2 mujer, 2 hombres)**

❖ ALCALDÍAS – ENTIDADES MUNICIPALES

Las encuestas a representantes de la Alcaldías y corporaciones de la comarca se plantearon de manera individual y centrada en la realidad concreta de cada municipio y de sus áreas intracomarcales, y se analizan posteriormente desde una perspectiva u óptica comarcal.

Se diseñó una encuesta que sirviera para lograr una valoración de las necesidades, carencias, potencialidades y principales iniciativas que pueden contribuir a la mejora y transformación de la Comarca Tierras de Libertad:

Temas tratados:

Para conocer el diagnóstico general de cada municipio se indaga sobre

- Puntos fuertes y débiles de su localidad.
- Amenazas y oportunidades que se dan hoy en día en su localidad.
- Retos de futuro a los que hacer frente en los próximos años.
- Activos o fortalezas más importantes de su localidad.
- Iniciativas o proyectos en marcha/sin iniciar que contribuirán al desarrollo económico de su localidad.
- Identificación de sectores que pueden ser motor económico en los próximos años.
- Priorización de objetivos a abordar en el marco de la Estrategia Comarca
- Diagnóstico Comarcal.

En todos cuestionarios se aborda de manera transversal el tema de la Conectividad- Transición Digital, Medio Ambiente-Transición Ecológica, Sostenibilidad, Innovación y la Brecha de Género

Total participantes: 2 representantes de Ayuntamiento y entidades municipales (2 hombres)

- ❖ Almuradiel y Villanueva de los infantes

❖ ENTREVISTAS DE ENFOQUE

Se han seleccionado diferentes *agentes relevantes* de la zona que han participado en los Talleres y algunos/as en las encuestas; son personas que actúan en *diferentes ámbitos*, empresarial, social, político, público y asociativo. La selección se ha realizado atendiendo a cuestiones de interés

prioritarios para el desarrollo de la estrategia participativa, procurando en todo momento la presencia igualitaria de mujeres y hombres. Las personas participantes seleccionadas para las entrevistas de enfoque cuentan con un conocimiento panorámico del territorio, y con criterio para su análisis.

Una vez seleccionadas las personas a entrevistar, se ha contactado con cada una de ellas, se ha concertado con cada una de ellas una *reunión*. Se les ha enviado el guion de la entrevista por correo electrónico, con el fin de dar a conocer su alcance. Las *preguntas* son *abiertas*, con el fin de profundizar en los aspectos más relevantes, desde la visión que perciben las y los participantes entrevistados sobre la Zona rural LEADER Tierras de Libertad y de su entorno

El objeto es conocer los principales motores de desarrollo, necesidades, debilidades y principales activos y recursos (potencialidades) de los que dispone el territorio, entre otras cuestiones.

Temas tratados:

- Evolución reciente de la comarca
- Principales activos y recursos de la comarca
- Aspectos diferenciadores
- Posibles motores de desarrollo - Potencialidades
- Debilidades
- Establecimiento de objetivos dentro de la estrategia 2023-2027 e identificación de proyectos ejecutables.

Total entrevistas realizadas: 4 personas (4 mujeres y 4 hombres)

Las personas/entidades entrevistadas han sido las siguientes:

Nombre	Entidad	Población	Canal y Fecha entrevista
David Espinosa Salas	Director IES Gregorio Prieto	Valdepeñas	Telefónica 03/05/2023
Ana Santillana	Centro de la Mujer Villanueva de los Infantes	Villanueva de los Infantes	Telefónica 03/05/2023
Joaquín Garrido	Promoción Económica. Ayuntamiento de Santa Cruz de Mudela	Santa Cruz De Mudela	Telefónica 03/05/2023
Gema Reverte	De las Delicias	Villanueva de los Infantes	Telefónica 03/05/2023

MESAS DE TRABAJO-TALLERES DE PARTICIPACIÓN

La metodología de trabajo que utilizada para realizar las Mesas de Trabajo/Workshops es **el Enfoque del Marco Lógico**, al constituir una de las técnicas más empleadas por numerosas instituciones y organizaciones para diseñar y planificar sus proyectos o programas.

Las mesas de trabajo han sido diseñadas para identificar líneas estratégicas y proyectos que den respuesta a los retos demográficos, económicos y de desarrollo sostenible a los que se enfrenta la comarca Tierras de Libertad.

Las consultas a los y las agentes complementan un diagnóstico global y pormenorizado por división económica en el que se recoge la situación social y económica de la comarca, así como las oportunidades y principales desafíos para los próximos años. A partir de todas las aportaciones se articula el documento de ejes estratégicas y el plan operativo con líneas de actuación concretas.

El objetivo que se ha pretendido alcanzar es esta mesa de trabajo ha sido principalmente: **detectar Necesidades, Potencialidades, Ámbitos Innovadores y Proyectos de la comarca de Campos de Hellín** en las siguientes áreas temáticas:

- ❖ Mesa Institucional: **5 personas (1 mujeres y 4 hombres)**
- ❖ Mesa de Mujer y enfoque de género: **7 personas (4 mujeres y 3 hombres)**
- ❖ Mesa de Empresas, emprendimiento: **6 personas (6 mujeres y 4 hombres)**

Temas tratados:

- Situación económica actual de la Comarca Tierras de Tierras de Libertad
- Necesidades del sector (infraestructuras, apoyo institucional, formación, promoción...).
- Puntos fuertes a explotar.
- Puntos débiles (déficit de comunicaciones-transporte, vivienda, ...).
- Ejes de referencia del sector.
- Oportunidades y amenazas externas de desarrollo del sector (optimización y explotación sostenible de sus recursos naturales,...)
- Apoyo institucional al sector, ayudas, subvenciones...
- Objetivos a alcanzar con la estrategia de desarrollo.
- Líneas de acción y proyectos ejecutables.
- Iniciativas que se pueden llevar a cabo en el sector relacionadas con la *Bioeconomía*, *Economía circular*, *Transición Ecológica* y *Municipios Inteligentes*.

En las hojas de firmas se recoge el nombre de las personas asistentes a cada taller, junto con la entidad a la que representa, e-mail, teléfono de contacto y firma (**Anexo. - Anexo. Hoja de firmas de las mesas sectoriales**)

Total participantes: 18 personas (7 mujeres y 11 hombres)

Mesa Temática Sectorial (3)	Mujeres	Hombres	Total	Fecha (2023)	Lugar de celebración
MESA INSTITUCIONAL	1	4	5	27/04/2023; 11:00 h	Almedina
MESA DE MUJER E INCLUSIÓN SOCIAL	4	3	7	27/04/2023; 18.00 h	Villanueva de los Infantes
MESA DE EMPRESAS	2	4	6	28/04/2023; 12:00 h	Villanueva de los Infantes
Total participantes	7	11	118		

MESAS DE PRIORIZACIÓN Y VALIDACIÓN

Tras la recopilación de información, la realización de encuestas, entrevistas de enfoque y mesas/talleres de trabajo y, una vez realizado el diagnóstico de la situación actual, a través de un análisis DAFO, se llevaron a cabo dos **Talleres de Priorización de Proyectos**, cuyo objetivo era jerarquizar los proyectos a incluir en la Estrategia en función de su grado de importancia y facilidad de implantación.

Para la celebración de los **Talleres de Priorización** se buscó la colaboración de agentes sociales, económicos e institucionales de la comarca invitándoles a asistir al evento, que tuvo lugar el 18 de mayo de 2023

La dinámica y la metodología seguidas en el Taller de Priorización de Proyectos fue las siguientes:

En primer lugar, se expuso a los y las asistentes el **listado de proyectos** definidos en base a los resultados obtenidos tras los procesos de análisis objetivo, análisis subjetivo y participación social. Los proyectos se agruparon en función de los Ejes Estratégicos en los que se estructura la Estrategia.

Una vez explicados los proyectos propuestos para su incorporación en la Estrategia se pidió a las personas asistentes que les valorasen en función de los siguientes criterios:

- **Importancia (IMPACTO):** con una puntuación del 1 al 5 donde el 1 refleja muy poca importancia del proyecto y 5 una elevada importancia del mismo.
- **Facilidad de implantación (VIABILIDAD):** con una puntuación del 1 al 5 donde; 1 equivale a facilidad baja; 2 facilidad baja-media; 3 media; 4 facilidad media-alta y 5 facilidad alta.

El resultado de los Talleres de Priorización fue la jerarquización de proyectos en función de su importancia y su facilidad de implantación. Una vez priorizados los proyectos y actuaciones se presentan los resultados obtenidos tras la jornada de trabajo, en base a estas dos variables y según la puntuación final que haya obtenido cada proyecto.

Temas tratados:

- Recopilación de la información obtenida durante el proceso de participación que está llevando la Asociación de Desarrollo del Campo de Montiel y Campo de Calatrava "Tierras de Libertad"
- Exposición de los resultados y proyectos definidos en función de dichos resultados
- Priorización de proyectos según importancia y facilidad de implantación

En las hojas de firmas se recoge el nombre de las personas asistentes a cada taller de priorización, junto con la entidad a la que representa, e-mail, teléfono de contacto y firma (**Anexo. Hoja de firmas de las mesas de priorización**).

Total participantes: 20 personas (5 mujeres y 15 hombres)

EVIDENCIA DEL PROCESO PARTICIPATIVO

Los mecanismos de difusión pública utilizados, tanto para animar y facilitar la participación en las encuestas on line (general, temáticas y Alcaldías- entidades municipales), como la participación en las mesas/talleres de participación, han sido los siguientes

1. Acceso a los cuestionarios desde la página de la Asociación para la promoción de la Comarca de Tierras de Libertad. (www.tierrasdelibertad.com)



2. Enlaces a los cuestionarios de participación ciudadana

❖ ENCUESTA A LA POBLACIÓN

<https://docs.google.com/forms/d/e/1FAIpQLSc9UXNMeYyfXu5h3QoN-8KvBpq8T0EkmcwWoFjRzzkDsu1blA/viewform>

❖ ENCUESTAS TEMÁTICAS

- ASOCIACIONES

https://docs.google.com/forms/d/e/1FAIpQLSfIL0zGQZFgq44ORPfkpD5hja0qNxhN2iV3iFkavtj_Jx3zw/viewform

- ENCUESTA EMPRESAS, EMPRENDIMIENTO, INDUSTRIA, TURISMO Y COMERCIO

https://docs.google.com/forms/d/e/1FAIpQLSe8g7ozIJ2DUX9P6TELvUouHEozXSJ6NK0FaKSGV5xIBK1_3A/viewform

- AGROINDUSTRIA

https://docs.google.com/forms/d/e/1FAIpQLSf3rJlzc9A0Y_1VMQDtCMIx38st7R4WnSvBgZnFjqGdtZBA/viewform

❖ ALCALDÍAS – ENTIDADES MUNICIPALES

https://docs.google.com/forms/d/e/1FAIpQLSfdWIU9d5N9Wvk_xxCxG-uvZaJyOz4TOq24og0BfYDSboROeA/viewform

Además, se han convocado personalmente, por e-mail y/o teléfono, a agentes relevantes del territorio, como empresarios/as, representantes de asociaciones, representantes políticos, técnicos y formadores/as. Como resultado de las convocatorias realizadas, se ha alcanzado un notable nivel de participación (**Anexo. Hojas de firmas**).

3. **Código QR:** se generó un código QR para facilitar el acceso en línea a los formularios de participación, a través de teléfono móvil, Tablet u ordenador



4. **Redes sociales:** a través de las redes sociales de la **Asociación para la promoción de la Comarca de Tierras de Libertad**. (Facebook, Twitter,...) se difundió el proceso de participación, se animaba y facilitaba la participación social en el desarrollo de la estrategia:



5. **Carteles**
6. **Contacto telefónico**
7. **Contacto electrónico**
8. Difusión en la <https://tierrasdelibertad.com>

A3. ACREDITACIÓN DOCUMENTAL (ACTAS, ASISTENTES, TEMAS TRATADOS Y CONCLUSIONES)

A los efectos de acreditar la participación de la comunidad en el proceso participativo para el diagnóstico de la Comarca Tierras de Libertad, se aportan los siguientes documentos para acreditar las acciones realizadas.

Conclusiones y resultados obtenidos en las distintas dinámicas de participación (encuestas a la población, 3 encuestas temáticas, encuestas a Alcaldías y entidades locales, entrevistas de enfoque, 3 mesas/talleres de participación y 1 taller de priorización) con los temas tratados en cada una de ellas.

RESULTADOS ENCUESTAS

Anexo. Resultados de la encuesta ciudadana Comarca Tierras de Libertad

Anexo. Resultados de las encuestas temáticas Comarca Tierras de Libertad

Anexo. Resultados de las encuestas Alcaldía-Entidades municipales Comarca Tierras de Libertad

RESULTADOS MESAS/TALLERES DE PARTICIPACIÓN

- Anexo. Conclusiones y Resultados de la Mesa POBLACIÓN EN GENERAL Comarca Tierras de Libertad
- Anexo. Conclusiones y Resultados de la Mesa TURISMO, SERVICIOS Comarca Tierras de Libertad
- Anexo. Conclusiones y Resultados de la Mesa MUJER, Y ENFOQUE GÉNERO Comarca Tierras de Libertad
- Anexo. Conclusiones y Resultados de la Mesa INDUSTRIA, COMERCIO Y SERVICIOS, AGROINDUSTRIA Tierras de Libertad
- Anexo. Conclusiones y Resultados de la MESA INCLUSIÓN SOCIAL Comarca Tierras de Libertad
- Anexo. Hoja de firmas de la Mesa POBLACIÓN EN GENERAL Comarca Tierras de Libertad
- Anexo. Hoja de firmas de la Mesa TURISMO Y SERVICIOS Comarca Tierras de Libertad
- Anexo. Hoja de firmas de la Mesa MUJER Y ENFOQUE DE GÉNERO Comarca Tierras de Libertad
- Anexo. Hoja de firmas de la Mesa INDUSTRIA, COMERCIO, SERVICIOS, AGROINDUSTRIA Comarca Tierras de Libertad
- Anexo. Hoja de firmas de la Mesa INCLUSION SOCIAL comarca Tierras de Libertad
- Anexo. Fotografías de las personas participantes en cada Mesa de Participación
- RESULTADOS MESAS/TALLERES DE PRIORIZACIÓN**
- Anexo. Resultados de la Mesas de Priorización Comarca Tierras de Libertad - Matrices
- Anexo. Hoja de firmas de la Mesa de Priorización Comarca Tierras de Libertad

CRITERIOS RELATIVOS LA ESTRATEGIA

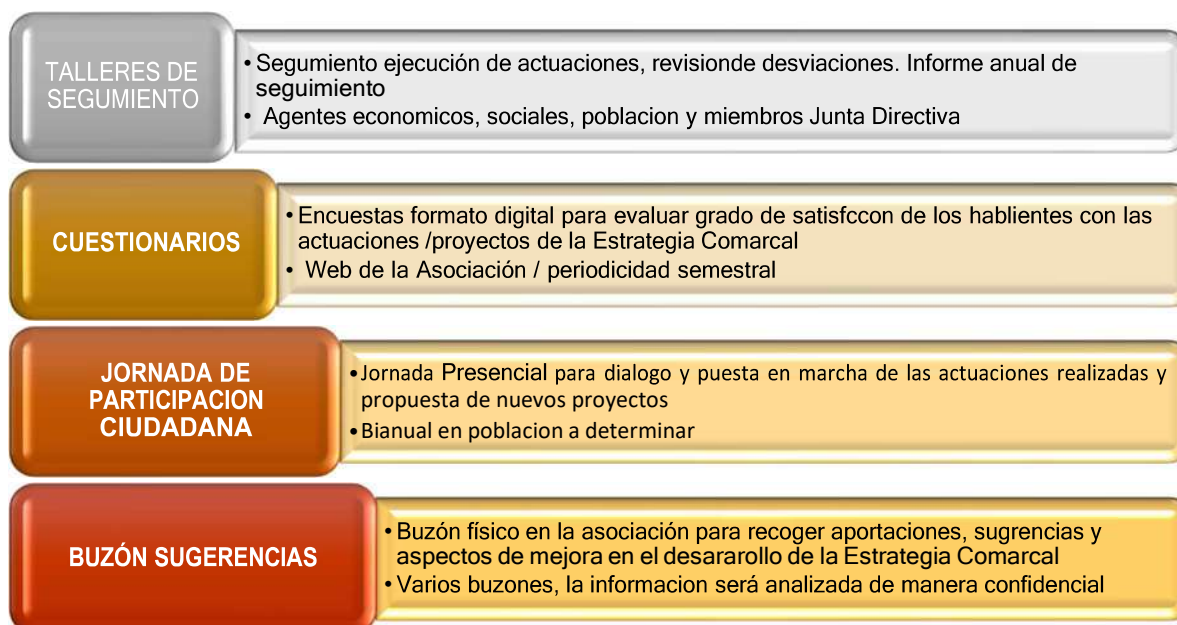
E.1 Acciones concretas de cómo se facilitará la participación de la comunidad en el desarrollo de la estrategia (10 puntos)

Mecanismo de participación de la población.

Entendemos la participación de la población como la forma de intervención en la toma de decisiones respecto al manejo de los recursos y las acciones que tienen un impacto en el desarrollo de sus territorios. En este sentido, la Participación Social se concibe como un legítimo derecho de los ciudadanos más que como una concesión nuestra.

Los procesos participativos son una serie de actos, delimitados en el tiempo, destinados a promover el debate y el contraste de argumentos entre la ciudadanía o entre esta y los responsables del grupo, con el fin de recoger sus opiniones y propuestas respecto de una determinada actuación.

Nuestros mecanismos para facilitar la participación de la comunidad en el desarrollo de la estrategia lo vamos los establecemos de la siguiente manera:





UNIÓN EUROPEA

Fondo Europeo Agrícola de Desarrollo Rural:
Europa invierte en las zonas rurales



MINISTERIO
DE AGRICULTURA, PESCA
Y ALIMENTACIÓN



Castilla-La Mancha



ESTRATEGIA DE DESARROLLO LOCAL 2023-2027

Asociación de Desarrollo del Campo de Montiel y Campo
de Calatrava “Tierras de Libertad”

B. TERRITORIO Y POBLACIÓN OBJETO DE LA ESTRATEGIA



ÍNDICE

DENOMINACIÓN DEL TERRITORIO	3
LOCALIZACIÓN. JUSTIFICACIÓN DEL PERÍMETRO ELEGIDO	3
ÁMBITO GEOGRÁFICO Y POBLACIÓN OBJETO DE ACTUACIÓN	5
Superficie, población y densidad	5
Municipios y núcleos de población de la Comarca Tierras de Libertad	6
Tipificación como zona rural según el Decreto 108/2021, de 19 de octubre, por el que se determinan las zonas rurales de Castilla-La Mancha	7
MAPA DE DETALLE INDICANDO LA ZONIFICACIÓN DE ZONAS RURALES CONFORME AL DECRETO 108/2021.....	8

DENOMINACIÓN DEL TERRITORIO

Asociación Desarrollo Campos de Montiel y Campo de Calatrava “Tierras de Libertad”.
Territorio de actuación: Comarca Tierras de Libertad (Ciudad Real).

LOCALIZACIÓN. JUSTIFICACIÓN DEL PERÍMETRO ELEGIDO

Desde la Asociación Desarrollo del Campo de Montiel y Campo de Calatrava “Tierras de Libertad” se tiene por objetivo llevar a cabo La Estrategia para el Desarrollo Local con el fin de planificar y plantear nuevas tácticas a seguir en todos los ámbitos del territorio: económico, social, cultural y medioambiental.

De acuerdo con la Orden 52/2023, de la Consejería de Agricultura, Agua y Desarrollo Rural, por la que se regula y convoca el procedimiento para la selección de Grupos de Desarrollo Rural y Estrategias de Desarrollo Local Participativo (EDLP) en el marco del Plan Estratégico de la PAC (PEPAC) en Castilla-La Mancha para el periodo 2023- 2027, de acuerdo con los artículos 31 al 33 del Reglamento UE 2021/1060 del Parlamento Europeo y del Consejo, y que establece en el apartado 3. Ámbito geográfico de actuación desglosado por localidades del Territorio de intervención del Anexo I, se indica a continuación:

A la hora de definir el territorio de actuación se han tenido en cuenta diferentes criterios que justifican la posibilidad de aplicar una estrategia de desarrollo coherente, territorialmente hablando, a la vez que viable técnicamente en su aplicación. Los criterios mencionados, que exponemos a continuación, ponen de manifiesto que en el territorio existe coherencia desde el punto de vista geográfico y físico, e incluso económico o social.

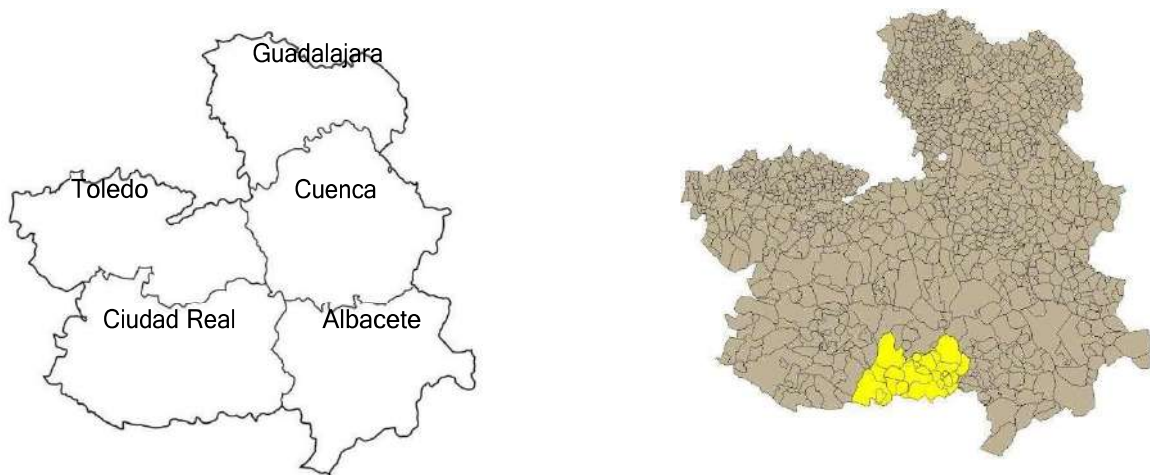
En esta Asociación quedan comprendidos 20 municipios pertenecientes a las comarcas del Campo de Montiel y del Campo de Calatrava.

El ámbito de actuación es la Comarca del Campo de Montiel y Campo de Calatrava está compuesto por **20 municipios**:

- | | | |
|-------------------------|-----------------------------|---------------------------------------|
| ♦ Albaladejo | ♦ Montiel | ♦ Valdepeñas (Consolación y El Peral) |
| ♦ Alcubillas | ♦ Puebla del Príncipe | ♦ Villahermosa |
| ♦ Almedina | ♦ Santa Cruz de los Cáñamos | ♦ Villamanrique |
| ♦ Almuradiel | ♦ Santa Cruz de Mudela | ♦ Villanueva de la Fuente |
| ♦ Castellar de Santiago | ♦ Terrinches | ♦ Villanueva de los Infantes |
| ♦ Cózar | ♦ Torre de Juan Abad | ♦ Viso del Marqués |
| ♦ Fuenllana | ♦ Torrenueva | ♦ Valdepeñas |

La comarca de actuación ocupa una extensión de 3.511,74 Km² las distancias máximas son de 102 Km. en el eje oeste-este, y 60 Km. en el eje norte-sur. En términos generales, se puede considerar que es una comarca periférica, ya que la distancia media a la capital de provincia es de 130 Km. El 90 % de los municipios está a una distancia superior a los 100 Km.

Localización de la Comarca “Tierras de Libertad”



Los 20 municipios incluidos dentro del territorio de intervención se encuentran situados en el suroeste de la provincia de Ciudad Real. La comarca está dividida y articulada por sus ejes de comunicación más importantes: la A IV de norte a sur, que pasa por Valdepeñas, Santa Cruz de Múdela y Almuradiel; la nacional 415 (Ciudad Real-Murcia), que pasa por Valdepeñas, Villanueva de los Infantes, Fuenllana, Villahermosa y Villanueva de la Fuente; la nacional 410 y la nacional 417 que unen Ciudad Real con la N IV a la altura de Almuradiel, que pasa por Viso del Marqués.

Los 20 municipios de la Comarca de la Campos de Montiel y Campo de Calatrava, colindantes entre sí, conforman un conjunto homogéneo desde los enfoques físico, económico, social y cultural.

Si hablamos de la comarca natural podríamos decir que el relieve de los Campos de Calatrava y Montiel consta de tres unidades fisiográficas bien diferenciadas: serratas, depresiones y edificios volcánicos. Entre los valores naturales, el elemento más destacado de la comarca de Tierras de Libertad es la presencia de un relieve volcánico de notable interés geomorfológico y paisajístico. Nos encontramos ante uno de los parajes más singulares del territorio castellano-manchego. Otro componente característico de esta zona, asociado al paisaje volcánico, son los manantiales termales conocidos como «hervideros» o fuentes de «agua agria».

La fertilidad natural de los suelos generados a partir de materiales volcánicos explica el desarrollo de una próspera comunidad dedicada a las labores agrícolas. En efecto, durante más de ocho centurias de intensiva actividad agropecuaria, la vegetación autóctona ha sufrido una incontenible deforestación en favor de los cultivos cerealísticos, quedando relegada a las áreas más inaccesibles de las serratas cuarcíticas, donde perviven encinas junto con coscojas, aulagas, jarales y tomillares.

Geológicamente, la comarca se asienta sobre una planicie rodeada de colinas y su suelo es de una composición caliza, original del mioceno, con un subsuelo de carbonato cálcico y que se caracteriza por su capacidad para retener el agua.

Se caracteriza por la presencia de un clima continental, con inviernos fríos y veranos calurosos con noches frías. Las precipitaciones son escasas, apareciendo generalmente en primavera y otoño.

ÁMBITO GEOGRÁFICO Y POBLACIÓN OBJETO DE ACTUACIÓN

Los 20 municipios que conforman la comarca de Tierras de Libertad en el año 2021 albergan a **58.751 habitantes**, 29.130 hombres y 29.621 mujeres, y se extiende por una **superficie 3.511,74 km²**. Por consiguiente, su **densidad de población es de 16,73** habitantes por km². La población que reside en la comarca supone un 11,94% de la población de la provincia de Ciudad Real y el 2,86% de Castilla-La Mancha.

En la comarca existen dos zonas de influencia: la centrada en Valdepeñas y la centrada en Villanueva de los Infantes que, además, coinciden con las dos cabeceras de comarca.

Además de las localidades indicadas anteriormente, existen otros núcleos de población vinculados a municipios, los cuales se determinan a continuación:

- Almuradiel: Venta de Cárdenas
- Villahermosa tiene varios núcleos de población que son los siguientes: Cañamares, Santa María
- Viso del Marqués: Villalba de Calatrava, Las Norias, Bazán, Umbría de Fresnedas.
- Santa Cruz de Múdela: Las Virtudes

A continuación, se expone el desglose por municipios de la superficie, población y la densidad.:

Superficie, población y densidad

Municipios	Población	Hombres	Mujeres	Superficie	Densidad
Albaladejo	1.099	561	538	48,94	22,46
Alcubillas	466	225	241	47,46	9,82
Almedina	497	269	228	55,9	8,89
Almuradiel	750	376	374	66,16	11,34
Castellar de Santiago	1.833	936	897	95,5	19,19
Cózar	923	467	456	64,99	14,2
Fuenllana	214	114	100	59,96	3,57
Montiel	1.256	650	606	271,22	4,63
Puebla del Príncipe	687	364	323	33,97	20,22
Santa Cruz de los Cáñamos	515	250	265	17,72	29,06
Santa cruz de Mudela	4.017	2.002	2.015	133,58	30,07
Terrinches	633	331	302	55,52	11,4
Torre de Juan Abad	990	486	504	399,19	2,48
Torrenueva	2.708	1.375	1.333	142	19,07
Valdepeñas	30.218	14.768	15.450	489,26	61,76
Villahermosa	1.770	876	894	363,01	4,88
Villamanrique	1.114	547	567	370	3,01
Villanueva de la Fuente	1.985	1.023	962	129,1	15,38
Villanueva de los Infantes	4.852	2.425	2.427	135,06	35,92
Viso del Marqués	2.224	1.085	1.139	533,2	4,17
Total comarca	58.751	29.130	29.621	3.511,74	16,73

Fuentes: Universidad de Castilla-La Mancha 2021

La **población** total de la comarca es de 58.571 personas, 29.130 hombres y 29.621. La distribución de la población por municipios es desigual, como se observa en la gráfica, el municipio de Valdepeñas tiene mucha más población que el resto. En el resides 30.218 habitantes lo que equivale al 51.43% de la población de la comarca, cabe destacar, que la media poblacional del cómputo de los municipios es de 2.938 habitantes. Otros de los municipios a destacar por su elevada población

son Villanueva de los Infantes con 4.852 habitantes y Santa Cruz de Mudela con 4.017 habitantes. Los municipios que menos habitantes tienen son Alcubillas con 466 y Almedina con 497 habitantes.

La **superficie** física que ocupan todos los términos municipales es 3511,74 km², que equivale a una media de 175km² por municipio. El municipio que más superficie tiene es Viso del Marqués con 553,2km² que supone el 1.51% de la superficie total, le siguen en extensión Valdepeñas (489,29 km²) y Torre de Juan Abad (399,19). Los municipios que menos superficie abarca son Santa Cruz de los Cáñamos (17,72km²) y Puebla del Príncipe (3397 km²).

En cuanto a la **densidad**, se calcula a partir de los habitantes entre la superficie de municipio. En la densidad se vuelven a apreciar los contrastes entre los municipios. Valdepeñas es el que más densidad tiene con un total de 61,76 hab/km². Por otra parte, los municipios que menos densidad tienen son Fuenllana (3,57 hab/km²), Villamanrique (3,01 hab/km²), y Torre de Juan Abad (2,48 hab/km²).

Municipios y núcleos de población de la Comarca Tierras de Libertad

Municipios	Núcleos	Nº núcleos	Población		
			Total	Hombres	Mujeres
Albaladejo	Albaladejo	1	1.099	561	538
Alcubillas	Alcubillas	1	466	225	241
Almedina	Almedina	1	497	269	228
Almuradiel	Almuradiel	2	740	368	372
	Venta de Cádenas		10	8	2
Castellar de Santiago	Castellar de Santiago	1	1.833	936	897
Cózar	Cózar	1	923	467	456
Fuenllana	Fuenllana	1	214	114	100
Montiel	Montiel	1	1.256	650	606
Puebla del Príncipe	Puebla del Príncipe	1	687	364	323
Santa Cruz de los Cáñamos	Santa Cruz de los Cáñamos	1	515	250	265
Santa Cruz de Mudela	Santa Cruz de Mudela	2	4.017	2.002	2.015
	Parajes de las Virtudes		0	0	0
Terrinches	Terrinches	1	633	331	302
Torre de Juan Abad	Torre de Juan Abad	1	990	486	504
Torrenueva	Torrenueva	1	2708	1375	1333
Valdepeñas	Valdepeñas	2	30.063	14.695	15.368
	Consolación		155	73	82
Villahermosa	Villahermosa	1	1.770	876	894
Villamanrique	Villamanrique	1	1.114	547	567
Villanueva de la Fuente	Villanueva de la Fuente	1	1.985	1023	962
Villanueva de los Infantes	Villanueva de los Infantes	1	4.852	2.425	2.427
Viso del Marqués	Bazán	4	99	56	43
	Umbria de Fresnedas		2	1	1
	Villalba de Calatrava		26	18	8
	Viso del Marqués		2097	1010	1087

Fuentes: Universidad de Castilla-La Mancha 2021

De los 20 municipios 4 tienen núcleos poblacionales que depende de ellos:

Almuradiel tiene 2 núcleos:

- Almuradiel con 740 habitantes (368 hombres y 372 mujeres)
- Venta de Cárdenas con 10 habitantes (8 hombres y 2 mujeres)

Santa Cruz de Mudela con 2 núcleos

- Santa Cruz de Mudela con 4.017 habitantes (2.002 hombres y 2.015 mujeres)
- Parajes de las Virtudes, en la actualidad no tiene registro de ningún habitante

Viso del Marqués con 4 municipios

- Bazán: 99 habitantes (56 hombres y 43 mujeres)
- Umbria de Fresnedas: 2 habitantes (1 hombre y 1 mujer)
- Villalba de Calatrava con 26 habitantes (18 hombres y 8 mujeres)
- Viso del Marqués con 2.097 habitantes (1.010 hombres y 1.087 mujeres)

Valdepeñas

- Valdepeñas: 30.063 habitantes (14.695 hombres y 15.368 mujeres)
- Consolación: 155 habitantes (73 hombres y 82 mujeres).

Tipificación como zona rural según el Decreto 108/2021, de 19 de octubre, por el que se determinan las zonas rurales de Castilla-La Mancha

De acuerdo con el Decreto 108/2021, de 19 de octubre, por el que se determinan las zonas rurales de Castilla-La Mancha, conforme a la tipología establecida en el artículo 11 de la Ley 2/2021 de 7 de mayo, de Medidas Económicas, Sociales y Tributarias frente a la Despoblación y para el Desarrollo del Medio Rural en Castilla-La Mancha. [2021/11440]. La Comarca de Tierras de Libertad tiene la siguiente clasificación:

Municipios	Código de zona	Clasificación de la zona
Albaladejo	CR-6	INTENSA DESPOBLACIÓN
Alcubillas	CR-6	INTENSA DESPOBLACIÓN
Almedina	CR-6	INTENSA DESPOBLACIÓN
Almuradiel	CR-6	INTENSA DESPOBLACIÓN
Castellar de Santiago	CR-6	INTENSA DESPOBLACIÓN
Cózar	CR-6	INTENSA DESPOBLACIÓN
Fuenllana	CR-6	INTENSA DESPOBLACIÓN
Montiel	CR-6	INTENSA DESPOBLACIÓN
Puebla del Príncipe	CR-6	INTENSA DESPOBLACIÓN
Santa Cruz de los Cáñamos	CR-6	INTENSA DESPOBLACIÓN
Santa cruz de Mudela	CR-6	INTENSA DESPOBLACIÓN
Terrinches	CR-6	INTENSA DESPOBLACIÓN
Torre de Juan Abad	CR-6	INTENSA DESPOBLACIÓN
Torrenueva	CR-6	INTENSA DESPOBLACIÓN
Valdepeñas	CR-7	INTERMEDIA AGRÍCOLA
Villahermosa	CR-6	INTENSA DESPOBLACIÓN
Villamanrique	CR-6	INTENSA DESPOBLACIÓN
Villanueva de la Fuente	CR-6	INTENSA DESPOBLACIÓN
Villanueva de los Infantes	CR-6	INTENSA DESPOBLACIÓN
Viso del Marqués	CR-6	INTENSA DESPOBLACIÓN

Fuentes: Universidad de Castilla-La Mancha 2021

De los 20 municipios **19** son clasificados como **intensa despoblación**, el único con otra clasificación es **Valdepeñas** al ser **intermedia agrícola** por su característica demográficas y físicas.

MAPA DE DETALLE INDICANDO LA ZONIFICACIÓN DE ZONAS RURALES CONFORME AL DECRETO 108/2021

Mapa de detalle indicando la Zonificación de Zonas rurales Conforme al decreto 108/2021



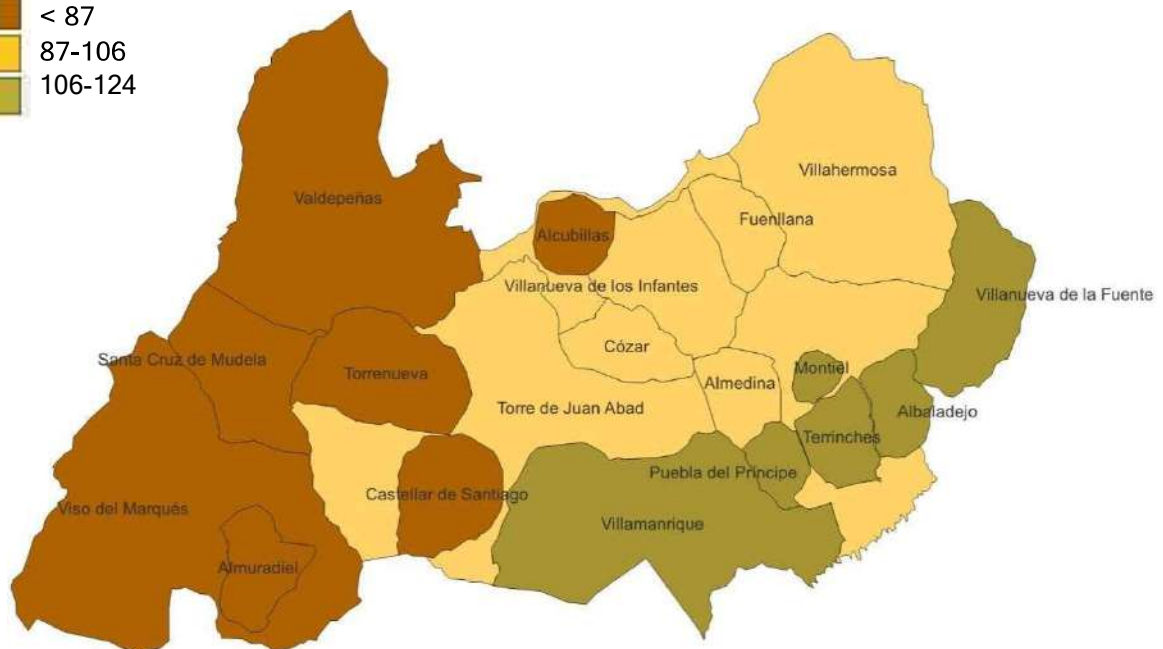
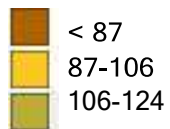
Mapa de detalle indicando la Zonificación por tamaño de población



Mapa de detalle indicando la Zonificación por densidad de población



Mapa de detalle indicando la Zonificación por distancia a la capital (en KM)





UNIÓN EUROPEA

Fondo Europeo Agrícola de Desarrollo Rural:
Europa invierte en las zonas rurales



MINISTERIO
DE AGRICULTURA, PESCA
Y ALIMENTACIÓN



Castilla-La Mancha



ESTRATEGIA DE DESARROLLO LOCAL 2023-2027

Asociación de Desarrollo del Campo de Montiel y Campo de Calatrava
“Tierras de Libertad”

C. PROGRAMA TERRITORIAL



ÍNDICE

1. DIAGNÓSTICO DE LA SITUACIÓN DE PARTIDA.....	3
1.1 Indicadores para el diagnóstico	3
1.1.1 Estructura demográfica y laboral desagregada por sexo	3
1.1.2 Recursos y estructuras de igualdad laboral	7
1.1.3 Desarrollo local.....	8
1.1.4 Inclusión social.....	10
1.1.5 Medio ambiente	11
1.1.6 Bioeconomía y silvicultura sostenible	12
E2. CRITERIOS RELATIVOS A LA ESTRATEGIA - ANÁLISIS DE OTROS DATOS OBTENIDOS POR LA ENTIDAD MEDIANTE EL PROCESO PARTICIPATIVO	13
1.2 Análisis de las necesidades de desarrollo y potencial de la zona (matriz DAFO)	14
OBJETIVOS DE LA ESTRATEGIA DE DESARROLLO LOCAL PARTICIPATIVO	16
IMPACTO DE GÉNERO PREVISTO SEGÚN LAS ACTUACIONES PLANIFICADAS EN LA ESTRATEGIA	26
COHERENCIA DE LOS OBJETIVOS DE LA “EDLP DE TIERRAS DE LIBERTAD” CON LAS NECESIDADES DEL PEPAC 2023-2027	27
METAS PARA LOS INDICADORES DE RESULTADOS (E3)	28
OTROS INDICADORES	29
INNOVACIÓN	29
COMPLEMENTARIEDAD CON OTRAS FONDOS FINANCIEROS COMUNITARIOS Y NACIONALES.....	30
TRANSFERIBILIDAD	30
MECANISMOS DE SEGUIMIENTO Y EVALUACIÓN.....	31

1. DIAGNÓSTICO DE LA SITUACIÓN DE PARTIDA.

1.1 Indicadores para el diagnóstico.

1.1.1 Estructura demográfica y laboral desagregada por sexo.

Distribución de la población y estructura municipal

Los 20 municipios que conforman la comarca de Tierras de Libertad en el año 2021 albergan a **58.751 habitantes**, 29.130 hombres y 29.621 mujeres, de acuerdo con los registros del Padrón Municipal. La distribución por sexo está prácticamente equilibrada, ya que el **49,6%** de la población son hombres y el **50,4%** mujeres. Se extiende por una **superficie 3.511,74 km²**. Por consiguiente, su **densidad de población es de 16,73 habitantes por km²**. La población que reside en la comarca supone un 11,94% de la población de la provincia de Ciudad Real y el 2,86% de Castilla-La Mancha.

Municipios	Población	Hombres	Mujeres	Superficie	Densidad
Albaladejo	1.099	561	538	48,94	22,46
Alcubillas	466	225	241	47,46	9,82
Almedina	497	269	228	55,9	8,89
Almuradiel	750	376	374	66,16	11,34
Castellar de Santiago	1.833	936	897	95,5	19,19
Cózar	923	467	456	64,99	14,2
Fuenllana	214	114	100	59,96	3,57
Montiel	1.256	650	606	271,22	4,63
Puebla del Príncipe	687	364	323	33,97	20,22
Santa Cruz de los Cáñamos	515	250	265	17,72	29,06
Santa cruz de Mudela	4.017	2.002	2.015	133,58	30,07
Terrinches	633	331	302	55,52	11,4
Torre de Juan Abad	990	486	504	399,19	2,48
Torrenueva	2.708	1.375	1.333	142	19,07
Valdepeñas	30.218	14.768	15.450	489,26	61,76
Villahermosa	1.770	876	894	363,01	4,88
Villamanrique	1.114	547	567	370	3,01
Villanueva de la Fuente	1.985	1.023	962	129,1	15,38
Villanueva de los Infantes	4.852	2.425	2.427	135,06	35,92
Viso del Marqués	2.224	1.085	1.139	533,2	4,17
Total comarca	58.751	29.130	29.621	3.511,74	16,73

Fuentes: Universidad de Castilla-La Mancha 2021

Población total y por género, superficie y densidad.

Comarca	Población	Hombres	Mujeres	Superficie	Densidad
Tierras de Libertad	58.751	29.130	29.621	3.511,74	16,73

Fuente: Universidad de Castilla-La Mancha 2021

El territorio de Tierras de Libertad está formado por una superficie total de **3.511,74 km²**, distribuida en 20 municipios. El **51,43%** de la población comarcal reside en Valdepeñas, el **23,49%** de la población reside en municipios que están entre los 2.001 y 5.000 habitantes (Santa Cruz de Mudela, Torrenueva, Villanueva de los Infantes, Viso del Marqués), y el **15,41%** en municipios que oscilan entre 1.001 a 2.000 habitantes (Albaladejo, Castellar de Santiago, Montiel, Villahermosa, Villamanrique, y Villanueva de la Fuente). Se observa un contraste en la distribución de la población, el **90,34%** de la población reside en los 11 municipios más grandes y el **9,66%** de la población vive en los 9 municipios más pequeños; el **7,66%** de la población en municipios de 501 a 1.000 habitantes (Almuradiel, Cózar, Puebla del Príncipe, Santa Cruz de los Cáñamos, Terrinches, Torre de Juan Abad) y el **2%** en municipios de menos de 500 habitantes (Alcubillas, Almedina, y Fuenllana).

Distribución de la población en 2021

Distribución de la población	Población			Porcentaje			Nº Municipios
	Total	Hombres	Mujeres	Total	Hombres	Mujeres	
<500 habitantes	1.177	608	569	2%%	2,08%%	1,92%	3
501 a 1.000	4.498	2.274	2.224	7,65%	7,80%%	7,50%	6
1.001 a 2.000	9.057	4.593	4.464	15,41%	15,76%	15,07%	6
2.001 a 5.000	13.801	6.887	6.914	23,49%	23,64%	23,34%	4
> 5.000	30.218	14.768	15.450	51,43%	50,69%	52,15%	1
Total	58.751	29.130	14.171	100%	100%	100%	20

Fuente: Universidad de Castilla-La Mancha 2021

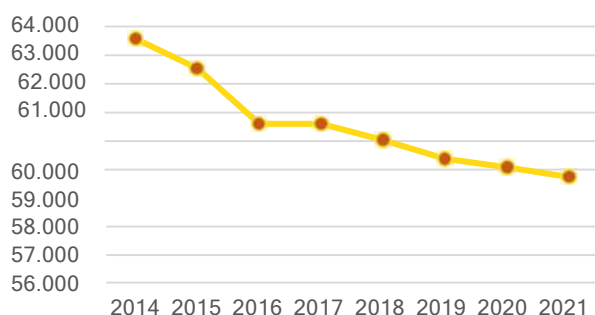
Evolución de la población total y por género.

	2014	2015	2016	2017	2018	2019	2020	2021
Total	63.579	62.546	60.608	60.608	60.038	59.381	59.083	58.751
Hombres	31.496	30.924	29.920	29.920	29.648	29.282	29.221	29.130
Mujeres	32.083	31.622	30.688	30.688	30.390	30.099	29.862	29.621

Fuente: Universidad de Castilla-La Mancha 2021

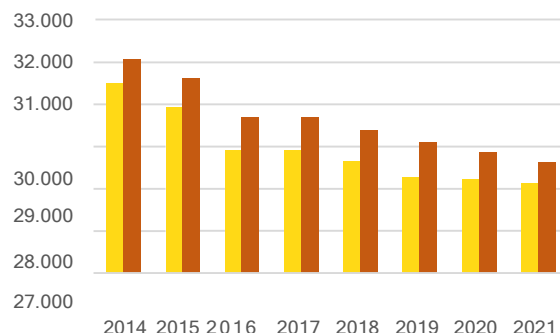
La **pérdida de población** es una constante en la comarca de Campo de Montiel y Campo de Calatrava. La Comarca ha experimentado un importante decrecimiento en los últimos años. Entre 2014 y 2021 el territorio pasa de 63.579 a 58.751 habitantes; **5.008 personas menos** (2.366 hombres y 2.462 mujeres), lo que supone un descenso del **7,59%**

Evolución de la población.



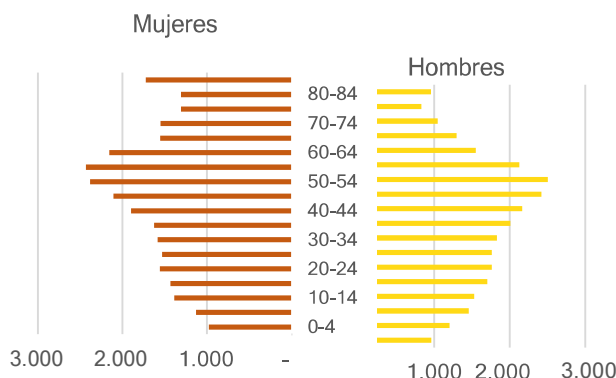
Fuente: Universidad de Castilla-La Mancha 2021

Evolución de la población por género.



Fuente: Universidad de Castilla-La Mancha 2021

Distribución de la población por edad y por género.



Fuente: Universidad de Castilla-La Mancha 2021.

La pirámide de población de la comarca presenta una **estructura regresiva**, caracterizada por tener una base estrecha y que la mayoría de la población se encuentra en la parte media-superior. La población entre los 45 y 64 años representa un **31,15%** de la población total. La población mayor de 65 años representa un **22,32%** de la población. Por otro lado, la población menor de 14 años representa un **12,12%** de la población.

La estructura demográfica por sexo y edad indica que hay 7.737 personas menores de 16 años (3.945 hombres y 3.792 mujeres (el 51% y 49% respectivamente); entre los 16 y 64 años, el número de habitantes

asciende a 37.903, de los cuales son hombres 19.509 (51,5%) y mujeres 18.394 (48,5%) y con 65 años o más residen 13.111 personas, siendo 5.676 hombres y 7.435 mujeres (43,3% y 56,7% respectivamente).

Grado de ruralidad. El criterio más frecuentemente utilizado es la densidad de población, y así lo hacen, por ejemplo, la Organización para la Cooperación y el Desarrollo Económico (OCDE) o Eurostat. Según este criterio, una densidad menor de 12,5 habitantes por km² indicaría riesgo de despoblación. En la comarca se sitúa en el **16,87%**

Tasa de dependencia Calcula la proporción de personas dependientes (menores de 16 años o mayores de 64 años) sobre la población en edad activa (entre 16 y 64 años). Es un indicado relevante al mostrar el equilibrio económico y social que hay en un municipio.

Tasas de dependencia en la comarca en 2021.

	Tasa de dependencia	Tasa de dependencia Senil	Tasa de dependencia Juvenil
Total	55,00%	34,59%	20,41%
Masculina	49,32%	29,09%	20,22%
Femenina	61,04%	40,42%	20,62%

Fuente: Universidad de Castilla-La Mancha 2021.

Coefficiente de sustitución o índice de reemplazo de la población activa mide la relación entre la población que está en edad de incorporarse al mercado laboral (de 16 a 19 años) con la población que está en edad de abandonar el mercado laboral (de 60 a 64 años). El coeficiente a nivel comarcal es de **69,08%**, es decir, cada 100 personas que abandonan el mercado laboral entran 69, el coeficiente masculino es de **71,88%** y el femenino de **66,31%**. Los datos muestran que la comarca está sufriendo una falta de relevo laboral que tiende a traer problemas al desarrollo económico del territorio.

Índice de envejecimiento calcula el porcentaje de la población que tiene más de 64 años, en el caso de la comarca el índice de envejecimiento es de **22,32%**, con especial atención en el caso de las mujeres cuyo índice es de 25,1% y es noblemente superior al de los hombres (19,5%).

Tasa de masculinidad, la tendencia a la masculinización en el medio rural no se presenta de forma tan acusada en la comarca, que tiene una distribución prácticamente igualitaria entre la población masculina y femenina, incluso es superior el número de mujeres con una tasa de masculinidad de **98,3**. Si desestimamos el impacto que tiene Valdepeñas, superior a los 30.000 habitantes, la tasa ascendería a **101,3**; en cualquier caso. Los municipios más masculinizados son Terrinches (52,29%), Puebla del Príncipe (52,98%), Fuenllana 53,27% y Almedina (54,12%).

Movimiento natural de la población.

Movimiento natural de la población

Nacidos	Matrimonios	Fallecidos	Crecimiento vegetativo	Tasa de natalidad	Tasa de nupcialidad	Tasa de mortalidad
337	75	954	-617	5,70	1,27	16,15

Fuente: Universidad de Castilla-La Mancha 2021.

Variaciones residenciales en 2021

		Total	Hombres	Mujeres
Inmigración	Interior	1.491	744	747
	Exterior	313	148	165
Emigración	Interior	1.673	840	833
	Exterior	188	102	86
Saldo	Interior	-182	-96	-86
	Exterior	125	46	79

Fuente: Universidad de Castilla-La Mancha 2021.

Principales nacionalidades de la población extranjera.

	Población	Hombres	Mujeres
Extranjera	3.352	1.708	1.644
De Europa	1.532	832	700
Unión Europea	1.480	811	669
De África	592	330	262
-Marruecos	529	292	237
De América	1.095	468	627
-Colombia	466	215	251
De Asia	128	74	54
-China	88	50	38
Resto de países	5	4	1

Fuente: Universidad de Castilla-La Mancha 2021.

Estructura laboral y Fuerza de trabajo

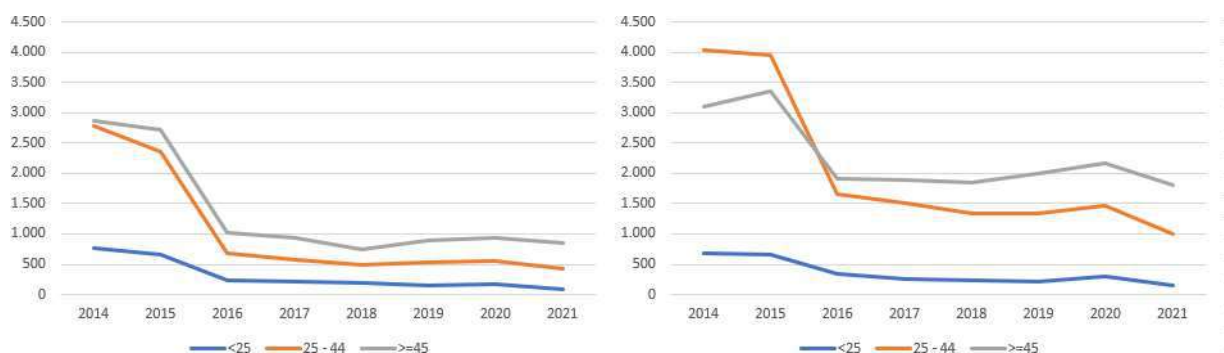
Población Activa. Se entiende como población potencialmente activa a las personas que se encuentran en edad de trabajar, es decir, la población mayor de 16 años y menor de 65 años. En la comarca hay **37.903** personas en edad de trabajar lo que supone un **64,51%** de la población total. De ellas, **19.509** son hombres y **18.394** son mujeres. La población activa es la población en edad de trabajar y que tiene o que busca trabajo. En la comarca hay **24.381** personas activas, lo que supone el **41,50%** de la población total.

Tasa de Actividad. La tasa de actividad es el coeficiente entre la población económicamente activa y la población en edad de trabajar. En 2021 se encuentra en **64,32%** la tasa en la comarca.

Tasa de paro. Se ha calculado la tasa de paro con el coeficiente entre el número de desempleados y la población potencialmente activa. En la comarca la tasa de paro se sitúa en **11,39%**, inferior a los niveles provincial, regional y nacional. Sin embargo, se aprecia una clara diferencia entre la tasa de paro masculina y femenina. La tasa femenina (**15,96%**) duplica la masculina (**7,07%**).

Población desempleada

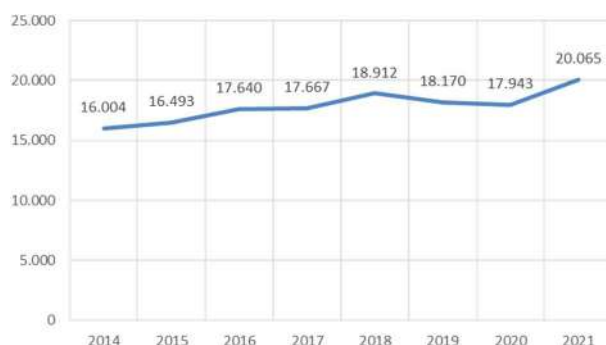
Estructura de la población desempleada por rango de edad y por género.
Hombres Mujeres



Fuente: Elaboración propia con datos del SEPE.

El número de mujeres totales (**2.936**) en paro supera al número de hombres (**1.380**) en 2021. El número de población desempleada ha experimentado una evolución decreciente en los últimos años, sobre todo, de los años 2014 y 2015 a 2016, cuando se produjo un gigante descenso. Sin embargo, esta disminución no fue equitativa entre hombres y mujeres. En cuanto al rango de edad, se observa que las personas mayores de 44 años presentan mayores dificultades para encontrar trabajo, en 2021 el número de personas mayores de 44 años desempleadas se situó en **2.650**, frente a las **239** personas desempleadas menores de 25 años. La causa de estas diferencias es la desigualdad de oportunidades en cuanto al género y edad. El número de desempleados jóvenes no es alto debido a su emigración a grandes núcleos de población en busca de dichas oportunidades.

Afiliaciones a la Seguridad Social.



El número de afiliados a la Seguridad Social ha experimentado un considerable crecimiento respecto a 2014. En 2014 se encontraban **16.004** afiliados y en 2021 hay **20.065** afiliados. La principal causa de esta positiva evolución es el desarrollo económico de la comarca mediante el crecimiento y la diversificación de los sectores con más potencial, como es el turismo.

Fuente: Elaboración propia con datos del SEPE.

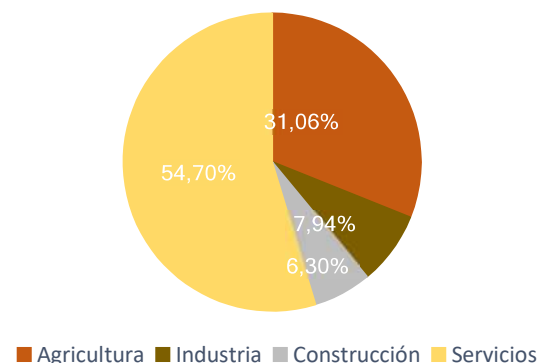
Evolución del número de empresas.

	Ratio empresas 2021/empresas 2012	Ratio empresas 2021/ Habitante	2021	2.012
Albaladejo	-31,43%	43,68	48	70
Alcubillas	-20,83%	40,77	19	24
Almedina	-22,58%	48,29	24	31
Almuradiel	23,81%	69,33	52	42
Castellar de Santiago	14,61%	55,65	102	89
Cózar	-28,13%	49,84	46	64
Fuenllana	11,11%	46,73	10	9
Montiel	-8,33%	87,58	110	120
Puebla del Príncipe	-13,21%	66,96	46	53
Santa Cruz de los Cáñamos	-13,33%	25,24	13	15
Santa Cruz de Mudela	-2,84%	68,21	274	282
Terrinches	29,03%	63,19	40	31
Torre de Juan Abad	-29,69%	45,45	45	64
Torrenueva	8,57%	84,19	228	210
Valdepeñas	-0,62%	63,97	1.933	1.945
Villahermosa	-6,19%	51,41	91	97
Villamanrique	-3,33%	52,06	58	60
Villanueva de la Fuente	-8,33%	66,50	132	144
Villanueva de los Infantes	-2,56%	78,52	381	391
Viso del Marqués	-3,52%	61,60	137	142
Total comarca	3,42%	64,49	3.789	3.883

En 2021 la comarca contaba con 3.789 ubicadas en su territorio, 94 menos que hace una década. Sin embargo, en relación con el número de habitantes y la caída demográfica que ha registrado el territorio, el tejido empresarial se ha mantenido, incluso ha mejorado tres puntos la ratio de empresas por habitante. La densidad empresarial en 2021 supera las 64 empresas por 1.000 habitantes, con notables diferencias entre municipios y la trayectoria que el entramado empresarial ha tenido en los últimos diez años.

Por sector de actividad, la actividad preeminente es servicios, sector al que se dedican más de la mitad de las compañías radicadas en la comarca. A continuación, destaca el peso del sector primario, y en menor medida, industria y construcción.

Distribución de empresas por sector.



Fuente: Elaboración propia con datos del SEPE.

1.1.2 Recursos y estructuras de igualdad laboral

En la comarca hay registradas **30 asociaciones referidas a la mujer**. Además, Tierras de Libertad está dentro de la red de **estructuras y servicios de la Junta de Castilla la Mancha contra la violencia de género**, dispone de **3** centros de los propios, a partir el cual pivotan el resto de los municipios, en Terrinches (Albaladejo, Puebla del Príncipe, Santa Cruz de los Cáñamos, Terrinches, Torre de Juan Abad, Villamanrique), Valdepeñas y Villanueva de los Infantes (Alcubillas, Almedina, Cózar, Fuenllana, Montiel, Villahermosa, Villanueva de la Fuente, Villanueva de los Infantes), aunque algunos municipios pertenecen al centro de Calzada de Calatrava (Almuradiel, Castellar de Santiago, Santa Cruz de Mudela, Torrenueva, y Viso del Marqués).

La comarca dispone de **36 residencias para mayores**, 4 de ellas pertenecientes a la Red Pública de CLM. Todos los municipios tienen al menos una residencia menos Santa Cruz de los Cáñamos, los que más tienen

son; Valdepeñas (7), Montiel (4), Villanueva de los Infantes (6), Villamanrique (3), Viso del Marqués (3). A mayores, dispone de las siguientes estructuras que favorecen la conciliación familiar y laboral.

Estructuras más destacadas de conciliación familiar y laboral por municipios.

Municipio	Estructuras
Almedina	Vivienda municipal de mayores
Almuradiel	Residencia para discapacitados
Castellar de Santiago	Vivienda tutelada de mayores
Fuenllana	Centro de día
Montiel	Colegio infantil y centro de día.
Puebla del Príncipe	Vivienda tutelada
Santa Cruz de Mudela	Escuela infantil gloria fuertes
Terrinches	Albergue juvenil, Vivienda de mayores, escuela infantil
Torre de Juan Abad	Vivienda de mayores
Torrenueva	Vivienda tutelada municipal de mayores y escuela infantil
Valdepeñas	Escuela infantil, centro de día de mayores, albergues, centro de día juvenil, centro de atención a discapacitados, residencias
Villahermosa	Colegio infantil
Villamanrique	Centro de día municipal
Villanueva de la Fuente	Vivienda tutelada, Centro de día, y Colegio infantil
Villanueva de los Infantes	Vivienda para mayores, Centro de ocupación para discapacitados, centro de día y Colegio infantil
Viso del Marqués	Centro de día municipal, y guardería

Fuente: Encuesta de Infraestructuras y Equipamientos Locales 2017

1.1.3 Desarrollo local. INFRAESTRUCTURAS

Red viaria. La comarca está dividida y articulada por sus ejes de comunicación más importantes: la **A IV** de norte a sur, que pasa por Valdepeñas, Santa Cruz de Múdela y Almuradiel; la nacional 415 (Ciudad Real-Murcia), que pasa por Valdepeñas, Villanueva de los Infantes, Fuenllana, Villahermosa y Villanueva de la Fuente; la **nacional 410 y la nacional 417** que unen Ciudad Real con la **N IV** a la altura de Almuradiel, que pasa por Viso del Marqués. La autovía **A-32** borde por la parte suroeste de la comarca, los municipios más cercanos a ella son Villanueva de la Fuente a 14,5km y Albaladejo a 19,7km (introduciéndose en la provincia de Jaén). Destaca que en Valdepeñas todas las viviendas tienen acceso pavimentado.

Telecomunicaciones y servicio en línea. Todos los municipios de la comarca cuentan con **cobertura móvil**. Sin embargo, solo Valdepeñas cuenta con las telecomunicaciones necesarias como para poder instalar la **conexión a internet en las viviendas privadas**.

Por otro lado, todos los municipios cuentan con una **web de la sede municipal**, a excepción de Santa Cruz de los Cáñamos. Sin embargo, no todos los municipios prestan en su web información general, información turística y funciones de la administración electrónica. Albaladejo, Cózar, Fuenllana y Terrinches no prestan las funciones de la administración electrónica, incluso, Fuenllana no ofrece ni información turística.

Servicios administrativos y financieros. Los **servicios administrativos** a nivel municipal de los que disponen se centran en **6 Oficinas de registro** propias Administración JCCM (2 en Villanueva de los Infantes y 4 en Valdepeñas), y **2 Oficinas comarcales agrarias** (OCAs), una en Villanueva de los infantes y otra en Valdepeñas.

Los **servicios financieros** se basan principalmente en **25 bancos** y **23 cooperativas** distribuidas entre todos los municipios menos Fuenllana que no dispone de ninguno.

Tipo de entidades en las distintas localidades

Tipo de entidad	Localidad
Bancos	Albaladejo (2), Almuradiel, Castellar de Santiago, Santa cruz de Mudela (2), Torre de Juan Abad, Torrenueva (2), Valdepeñas (7) Villahermosa (2), Villamanrique, Villanueva de los Infantes (4), y Viso del Marqués (2)
Cooperativa	Albaladejo, Alcubillas, Almedina, Cózar, Montiel, Puebla del Príncipe, Santa Cruz de los Cáñamos, Santa cruz de Mudela, Terrinches, Torre de Juan Abad, Torrenueva, Valdepeñas (4), Villahermosa, Villamanrique, Villanueva de la Fuente, Villanueva de los Infantes (2), y Viso del Marqués

Fuente: Eurobarómetro, Banco de España (31/12/2021)

ASOCIACIONES

Tipo de asociaciones más importantes en la comarca

Municipios	Total	Culturales	Deportivas	Referidas a los jóvenes	Madres y Padres de Alumnos	De acción social	Referidas a la Mujer
Total	838	315	139	79	51	49	30

Fuente: Elaboración propia con información de la Universidad de Castilla-La Mancha.

En Tierras de Libertad hay **838 asociaciones** de diferentes ámbitos registradas, el asociacionismo se basa principalmente en asociaciones referentes al ámbito **cultural** (37,59%) y **deportivo** (16,59%). Destaca la presencia de una **única asociación en la comarca de familiares**, otra de **perjudicados** y otras dos de **varias**, todas asentadas en el municipio de Valdepeñas. De hecho, **Valdepeñas** es el municipio que cuenta con más asociaciones, el **44,15%** del total.

A mayores, en los municipios de Villanueva de la Fuente y Villanueva de los Infantes hay una **sede de la Cruz Roja** y hay registradas en **13** de los 20 municipios **entidades locales con voluntarios protección civil** (Albaladejo, Castellar de Santiago, Cózar, Montiel, Santa cruz de Mudela, Terrinches, Torre de Juan Abad, Torrenueva, Valdepeñas, Villahermosa, Villamanrique, Villanueva de los Infantes, y Viso del Marqués.)

Por otro lado, en cuanto a las cooperativas, la comarca dispone de **38 cooperativas registradas**. **22** de ellas se tratan de **cooperativas agrarias**, de las cuales **5** se encuentran registradas en **Castellar de Santiago**. También, hay **8 cooperativas de trabajo asociados**, de las cuales **6** se encuentran registradas en **Valdepeñas**. El resto de las cooperativas son de ámbitos diversos como de transporte, servicios o iniciativa social, entre otros.

PATRIMONIO

Dentro de los términos comarcales se puede encontrar una extensa variedad de patrimonio que se ha ido conservando a través de los siglos. Por el que destaca la conservación del patrimonio cultural al contener todavía rasgos de la cultura árabe, la cristiana y, lo más destacable, la relación con la **obra literaria de Miguel de Cervantes “Don Quijote de la Mancha”**. Otros recursos patrimoniales para destacar:

- Iglesia de la Purísima Concepción del siglo XVIII en Almuradiel
- Ermita de la Virgen de Mairena en la Puebla del Príncipe
- Venta Nueva Villamanrique
- Restos arqueológicos de la Edad del Bronce en los Castillejos del Bonete que ha sido declarado Bien de Interés Cultural. (Terrinches)
- Yacimiento de la Ontavia (Terrinches)
- Iglesia de Santiago el Mayor en Torrenueva
- La iglesia parroquial de Nuestra Señora de la Asunción San Cruz de Mudela
- Villahermosa destaca por su iglesia de la Asunción, declarada Bien de Interés Cultural y por ser elegido en 2018 el Pueblo más bonito de Castilla-La Mancha.
- La Iglesia de Santiago Apóstol, en Valdepeñas.
- La Ermita de San Sebastián y la Ermita de Chircales, en Valdepeñas.

- El Museo Molino de Santa Ana, en Valdepeñas.
- Villanueva de los Infantes forma parte de la red Los pueblos más bonitos de España, en el cual destaca la Plaza Mayor de principios del siglo XVII, la Casa del Arco, el Tribunal de la Inquisición, y la calle General Pérez Ballesteros.

CULTURA Y OCIO

A nivel cultural, la comarca cuenta con diversos sistemas que promueven el ocio y la cultura de forma conjunta. Entre dichos espacios cuentan con **bibliotecas** en 15 de los 20 municipios, las cuales disponen de acceso gratuito a internet y **95 ordenadores** de uso público. Hay registrados **15 clubs de lectura** (8 de adultos y 7 infantiles) y **63 actividades relacionadas con la lectura**. Además de tener **11 espacios escénicos** (Montiel, Santa cruz de Mudela, Terrinches (3), Torrenueva, Valdepeñas, Villamanrique, y Villanueva de los Infantes). Hay un Balneario termal en Santa Cruz de Mudela.

Deporte. Las **instalaciones deportivas** de la comarca son un total de **120** distribuidas por toda la comarca, las más comunes son los polideportivos, las pistas para deportes de raquetas, piscinas, y campos de fútbol. Como excepción Villanueva de la Fuente tiene un campo de golf y Villanueva de los Infantes un campo de tiro. Además, la comarca cuenta con **44 entidades deportivas registradas** como club, 10 de ellas se encuentran en Valdepeñas, 7 en Santa Cruz de Mudela y Torrenueva, respectivamente, y 6 en Viso del Marqués. Solo Albaladejo, Almedina, Castellar de Santiago y Fuenllana no cuentan con ninguna entidad deportiva.

Turismo. En Tierra de Libertad hay **3 oficinas de turismo** ubicadas en Valdepeñas, Villamanrique y Villanueva de los Infantes, una guía turística en Villanueva de los Infantes, **5 agencias minoristas de turismo** en Santa cruz de Mudela, Valdepeñas (3) y Viso del Marqués, y **1 agencia mayorista** y otras **5 mayorista-minorista** en Valdepeñas. Además, 3 empresas de turismo activo en Valdepeñas, Villanueva de la fuente y Villanueva de los Infantes. También hay **3 explotaciones de agroturismo** en Cortázar (14 plazas), en Fuenllana (48 plazas) y en Valdepeñas (19 plazas) y una explotación de turismo cinegético en Fuenllana (48 plazas).

Principales alojamientos turísticos de la comarca

	Hostales		Hoteles		Casas rurales		Albergues turísticos
	N.º	Plazas	N.º	Plazas	N.º	Plazas	Plazas
Total comarcal	19	537	22	1.188	44	406	75

Fuente: Universidad de Castilla-La Mancha 2021

La comarca cuenta con **598 establecimientos de restauración y hostelería**, de los cuales **474 son bares, 9 cafeterías y 115 restaurantes**. Destaca **Valdepeñas** con 193 bares, 6 cafeterías y 53 restaurantes.

1.1.4 Inclusión social. RECURSOS DE ATENCIÓN

Tierras de Libertad cuenta con **Centros de Servicios Sociales de Atención Primaria** en Albadalejo, Alcubillas, Villamanrique, Viso del Marques, y Villanueva de los Infantes, son equipamiento de titularidad y gestión pública, que constituye la estructura física, administrativa y técnica de las zonas de servicios sociales donde se facilita el acceso al Sistema Público de Servicios Sociales. Otro de los recursos de atención que dispone, es la **teleasistencia** para personas a partir de los 70 años o personas que tenga la condición de persona dependiente. En el ámbito privado de los recursos de atención cabe destacar que en los municipios de Villanueva de la Fuente y Villanueva de los Infantes hay una sede de la Cruz Roja a partir de las cuales atiende al resto de municipios, y una asamblea local de la Cruz Roja en Valdepeñas.

A mayores en **Albaladejo** hay un **albergue de inmigrantes** para promover e integrar a las personas migrantes y víctimas de trata. Los recursos de atención en la comarca son limitados, especialmente por su baja población. Es por ello, aunque hay residencias adaptadas para personas con discapacidad, la comarca es carente de otro tipo de estructuras aptas para ellos, así como tampoco no hay centros de especialidades de CLM ni residencias comunitarias de red salud mental.

BIENESTAR SOCIAL

Sanidad. Los **centros sanitarios** que atienden en la comarca son un total de **21** distribuidos por todo el territorio menos en Fuenllana que no dispone de ninguno. Hay **7 centros de salud** que se ubican en los municipios con mayor población, **10 consultorios locales**, y 4 puntos de atención en los municipios de menor población. Para completar la atención sanitaria en la comarca hay **42 farmacias**.

Estructura	Nº	Municipio
Centros de salud	7	Albaladejo, Santa Cruz de Mudela, Torre de Juan Abad, Villahermosa, Villanueva de los Infantes y Valdepeñas (2).
Consultorios Locales	10	Alcubillas, Almedina, Almuradiel, Cózar, Montiel, Puebla del Príncipe, Santa Cruz de los Cañamos, Terrinches, Torrenueva, y Villamanrique.
Puntos atención continuada	4	Castellar de Santiago, Montiel, Villanueva de la Fuente y Viso del Marqués
Servicio de urgencias	4	Almuradiel, Montiel, Valdepeñas y Villanueva de los Infantes
Farmacias	42	Albaladejo, Alcubillas, Almedina, Almuradiel, Castellar de Santiago, Cózar, Fuenllana, Montiel, Puebla del Príncipe, Santa Cruz de los Cañamos, Santa cruz de Mudela (3), Terrinches, Torre de Juan Abad, Torrenueva, Villahermosa (2), Villamanrique, Villanueva de la Fuente (2), Villanueva de los Infantes (3), Viso del Marqués (2) y Valdepeñas (15).

Fuente: Universidad de Castilla-La Mancha 2021

Además, hay un centro de Rehabilitación Psicosocial y Laboral, un Hospital y un Centro de Protección Civil en Valdepeñas.

Educación. Hay **2 colegios de educación** para personas adultas en Santa Cruz de Mudela y Villanueva de los Infantes. Los **centros de educación obligatoria** que hay en la comarca son un total de **23**, los más comunes son los colegios de **educación infantil y primaria** (24), entre ellos destaca Valdepeñas con 6. También disponen de **Centro Privado con varias Enseñanzas de Régimen General** (Santa cruz de Mudela, Villanueva de los Infantes y 4 en Valdepeñas), y **8 Institutos** ubicados en Santa cruz de Mudela, Valdepeñas (3), Villanueva de la Fuente, Villanueva de los Infantes (2), y Viso del Marqués.

Además, **Valdepeñas** tiene una **amplia oferta de ciclos formativos presenciales**, algunos de ellos son; grados de Aceites de Oliva y Vinos, Actividades Comerciales, Administración de Sistemas Informáticos en red, Administración y Finanzas, Carrocería, Automoción, Cocina y Gastronomía, y Atención a personas en situación de dependencia, entre muchos otros. También tiene una escuela de inglés, alemán y francés.

Otro de los municipios en los que destaca la oferta formativa es **Villanueva de los Infantes** con ciclos formativos de Administración y Finanzas, Atención a personas en situación de dependencia y a mayores, Gestión Administrativa, y Gestión de Alojamientos Turísticos.

1.1.5 Medio ambiente.

USO DEL SUELO

Superficie Agraria Utilizada

Indicador	Medida	Superficie	% superficie
Superficie geográfica	Km ²	3.511,74	100%
Superficie agraria útil (SAU)	Km ²	2.111,51	60,13%
Tierra arable	Km ²	1.222,61	34,81%
Cultivos Leñosos	Km ²	754,86	21,5%
Pastos permanentes	Km ²	134,01	3,82%
SAU en invernadero	Km ²	2,06	0,06%

Fuente: Universidad de Castilla-La Mancha 2021

La **Superficie Agraria Utilizada** abarca **2.111,51 km²**, lo que supone un **60,13%** de la superficie comarcal. Esta superficie está compuesta por un **34,81%** de explotaciones de tierra arable, un **21,5%** de explotaciones de cultivos leñosos, un **3,82%** de explotaciones de pasos permanentes y un **0,06%** se trata de SAU en invernaderos.

ÁREAS PROTEGIDAS

En la comarca Tierras de Libertad, la Red Natura 2000 está constituida por **3 LIC y 2 ZEPA**, ocupando una superficie total de **102.810,57 hectáreas** o, lo que es lo mismo, **1.028,11 km²**, lo que representa un 29,28% del territorio comarcal

Espacios Naturales Protegidos declarados LIC o ZEPA.

Tipo	Espacio Natural	Superficie comarcal (Ha)	Municipios
ZEPA	Áreas esteparias del campo de Montiel	14.423,13	Cózar, Fuenllana, Montiel, Santa Cruz de Mudela, Torre de Juan Abad, Torrenueva, Villahermosa y Villanueva de los Infantes
LIC	Lagunas de Ruidera	5.755,78	Villahermosa
LIC	Sierra del Relumbrar y Estribaciones de Alcaraz	9.385,51	Albaladejo, Montiel, Villamanrique y Villanueva de la Fuente
LIC	Sierra Morena	36.619,53	Almuradiel, Castellar de Santiago, Torre de Juan Abad, Villamanrique y Viso del Marqués.
ZEPA	Sierra Morena	36.626,62	Almuradiel, Castellar de Santiago, Torre de Juan Abad, Villamanrique y Viso del Marqués.

Fuente: Dirección General de Áreas Protegidas y Biodiversidad

GESTIÓN DE RESIDUOS

En la comarca se encuentran **943,04 km²** de términos municipales vulnerables de contaminación por nitratos por Campo de Montiel en Albaladejo, Fuenllana, Montiel, Santa Cruz de los Cañamos, Terrinches, Villahermosa y Villanueva de la Fuente, y **488,01 km²** por Mancha Occidental concentrados en Valdepeñas.

Destaca la ausencia de capacidad de las instalaciones de gestión de residuos de competencia municipal. Solo se encuentran **3 vertederos** autorizados depósito de residuos no peligrosos, peligrosos e inertes en Valdepeñas, se trata de **3 vertederos de residuos de construcción y demolición**.

Todos los municipios de la comarca cuentan con al menos **un punto limpio**. Además, Valdepeñas y Viso del Marqués cuentan con una instalación de compostaje de tratamiento de residuos. Por último, la comarca cuenta con **7 empresas con riesgo amianto** (RERA) en Torre de Juan Abad, Viso del Marqués, Torrenueva y Valdepeñas (4).

Recursos hídricos

Destaca el nacimiento del **Guadalén** en el municipio de Santa Cruz de los Cañamos y pasa por Almedina y Villamanrique. Recibe aguas de arroyos que nacen en Sierra Morena, LIC que se encuentra en varios municipios de la comarca. El Dañador es el principal afluente del Guadalén.

Otro de los ríos importantes es el **Jabalón** que nace en Montiel recogiendo agua de varios manantiales y fuentes, sus aguas discurren en dirección oeste y recibe las aguas del arroyo Segurilla.

Se encuentra también el **río Azuer**, que su nacimiento se produce en los manantiales de Ojo Loberto, Ojo Quemado y Fuentecillas, a 5 kilómetros del municipio de Villahermosa.

Además de estos ríos aparecen en la zona numerosos arroyos, cuyos cauces discurren sin agua la mayor parte del año.

1.1.6 Bioeconomía y silvicultura sostenible.

La fabricación y comercialización de productos de calidad es una de las claves con las que se puede potenciar el sector agroindustrial y, por lo tanto, apoyar al crecimiento económico de la comarca. En la comarca Tierras de Libertad destacan los siguientes productos de calidad:

DENOMINACIÓN DE ORIGEN PROTEGIDA (D.O.P):

- Aceite Campo de Montiel, registrado en todos los municipios.
- Azafrán de La Mancha, registrado en todos los municipios.
- Queso Manchego, registrado en todos los municipios.

Indicación Geográfica Protegida (I.G.P):

- Ajo Morado de las Pedroñeras, registrado en todos los municipios.
- Berenjena de Almagro, registrado en Viso del Marqués.
- Cordero Manchego, registrado en todos los municipios.
- Pan de Cruz, registrado en todos los municipios.
- Melón de la Mancha, registrado en Valdepeñas.
- Cebolla de la Mancha, en tramitación en todos los municipios menos Almuradiel.

PRODUCCIÓN ECOLÓGICA

Tierra de Libertad posee **443 explotaciones de producción agrícola**, la mayoría de los municipios cuentan con abundantes explotaciones, a excepción de Santa Cruz de los Cáñamos y Terrinches que no poseen ninguna. Destacan **Santa Cruz de Mudela con 54 explotaciones**, **Montiel con 42 explotaciones** y **Cózar con 40 explotaciones**.

SILVICULTURA

La silvicultura sostenible es importante en la economía comarcal porque equilibra las necesidades del medio ambiente, la vida silvestre y las comunidades forestales, lo que respalda ingresos dignos al tiempo que conserva nuestros bosques para las generaciones futuras.

La vegetación potencial más extendida son los **encinares manchegos**, se extienden por Montiel y las llanuras de Calatrava y Mudela. En sus etapas maduras se caracterizan por el dominio casi absoluto de la encina, carrasca, chaparra o mataparda, acompañada de enebros, cornicabras o aladiernos.

En altitudes superiores a 800 metros destacan los **sabinares**. Estos bosques de sabinares se consideran Hábitat de Protección Especial. En altitudes menores destacan los **robles**, aunque también aparecen con los encinares y los sabinares, dando lugar a **bosques mixtos de coníferas y frondosas perennifolias y caducifolias**.

En los claros se desarrollan formaciones dominadas por herbáceas con elementos leñosos intercalados. Los matorrales predominantes son **garrigas o coscojares**.

E2. CRITERIOS RELATIVOS A LA ESTRATEGIA – ANÁLISIS DE OTROS DATOS OBTENIDOS POR LA ENTIDAD MEDIANTE EL PROCESO PARTICIPATIVO

Destacamos algunos aspectos de la información obtenida durante el proceso participativo:

- El 76,9% de la población encuestada ha indicado que la imagen e identidad de sus municipios es buena y el 7,7% muy buena. Únicamente el 15,4% la ha valorado negativamente.
- Las principales debilidades percibidas son: Rasgos demográficos desfavorables (despoblación, envejecimiento, masculinización...) (69,2%), Emigración selectiva de jóvenes y mujeres con cualificación (61,5%), Falta de iniciativa empresarial e inversores privados (38,5%) y Desempleo y Baja cualificación-Falta de oportunidades laborales y empleabilidad en el territorio (38,5).
- En el lado de las oportunidades, han destacado la Riqueza y variedad de patrimonio histórico, artístico, cultural patrimonial y natural (46,2%), Presencia de productos que permiten una oferta gastronómica amplia y amparada por figuras de calidad: D.O.P, IGP, (46,2%), Potencial para la

generación de energías limpias, (46,2%), y Nuevas perspectivas para el turismo rural, experiencial, sostenible (38,5%),

- En opinión de las personas encuestadas, las prioridades para el territorio señaladas (alineadas con la formulación estratégica) son: Fomentar el emprendimiento, la generación de actividad económica y la creación de empleo sostenible (69,2%), el reto demográfico (envejecimiento y relevo generacional para fijar población) (69,2%), Impulsar la actividad turística y patrimonio cultural (53,8%), Garantizar una plena conectividad territorial y reducir la brecha digital (cobertura de internet) (30,8%), Gobernanza, participación ciudadana y transparencia (30,8%), Mejorar la dotación de equipamientos, infraestructuras y servicios públicos (acceso educativo, sanitario, transporte, TICs) (23,1%), Desarrollar actividades de transformación y comercialización de productos agrarios (23,1%), Reforzar la competitividad y sostenibilidad del sector agrario y agroindustrial (Cooperativismo) (23,1%).
- Para mantener la población en la Comarca de Campo de Montiel y Campo de Calatrava señalan: promover el emprendimiento y el empleo joven, mejorar la situación de los colectivos en riesgo de exclusión sobre todo los jóvenes y familias con niños y mejorar las infraestructuras para frenar la pérdida de población.
- Los principales activos de la comarca son el sector primario y el turismo rural. La comarca tiene importantes recursos turísticos, naturales, patrimoniales, históricos, culturales, necesita mejor dinamización e integrarlo en las empresas de agroindustria.

Todos estos aspectos están recogidos de manera directa o transversal en el plan de acción de la Estrategia de la Comarca de Campo de Montiel y Campo de Calatrava 2023-227.

1.2 Análisis de las necesidades de desarrollo y potencial de la zona (matriz DAFO).

En el análisis de las necesidades de desarrollo y del potencial de la zona (matriz DAFO) se han identificado las principales necesidades y oportunidades que ofrece el territorio de actuación de Asociación de Desarrollo del Campo de Montiel y Campo de Calatrava “Tierras de Libertad”, para definir los ejes de actuación y planificar actuaciones con el objetivo de que la estrategia proponga soluciones concretas y adecuadas a esas necesidades y potencialidades. A continuación, se indica el análisis DAFO resultante del análisis de la situación de partida y del proceso de participación de la comunidad en el diagnóstico.

DEBILIDADES	AMENAZAS
<ul style="list-style-type: none"> • Rasgos demográficos desfavorables (envejecimiento, despoblación...) • Escaso desarrollo industrial, con poco peso en la economía comarcal • Poca participación ciudadana • Mal estado de algunas infraestructuras (carretera de Valdepeñas) • Escasez de puestos de trabajo y oportunidades causa emigración selectiva de jóvenes y mujeres con cualificación • Falta de oportunidades a la industria por visión cortoplacista y anticuada del desarrollo • Falta de iniciativa empresarial e inversiones privados • Desempleo y baja cualificación • Imagen y oferta turística local y comarcal poco definida • Sector agroalimentario con insuficiente desarrollo de la transformación y comercialización • Falta de relevo generacional en la agricultura, ganadería, comercio, hostelería, ... • Insuficiente promoción turística de la comarca y sin poner en valor los recursos de los que dispone • Dificil acceso de las empresas a las ayudas y financiación • Insuficiencia de infraestructuras, equipamientos y servicios básicos para la población • Inexistencia de empresas tractoras en la comarca • Las mujeres sufren un arraigo patriarcal, relegadas al ámbito de lo privado, sin opciones al empleo por falta de formación adecuada. • Escasez de plazas de alojamiento dificulta el desarrollo económico de la zona • Inexistencia de Identidad de marca comarcal/sentimiento de pertenencia territorial • Demasiada preocupación por la actividad agrícola y poco por la industria 	<ul style="list-style-type: none"> • Deterioro de los recursos naturales (sequía, desertización, incendios, cambio climático, emisión de gases...) • Falta de oportunidades laborales • Poca motivación de jóvenes para trabajar en el pueblo. • Impedimentos administrativos para creación de nuevas empresas debido a la excesiva burocracia. • Alto coste de mantenimiento y modernización de las infraestructuras. • Movimientos migratorios de población cualificada en búsqueda de mejora de empleo, con la consecuente pérdida de población joven y mujeres necesaria para evitar el envejecimiento en las poblaciones. • Globalización, competencia de economías emergentes en los mercados internacionales puede limitar a corto plazo la competitividad y viabilidad de la industria local. • Amenazas de catástrofes medioambientales relacionadas con el cambio climático (pérdida de biodiversidad, efectos sobre determinados ecosistemas). • Pérdida de población de las zonas rurales que conlleva una pérdida de dinamismo social
FORTALEZAS	OPORTUNIDADES
<ul style="list-style-type: none"> • Riqueza y variedad de patrimonio histórico, artístico, cultural patrimonial y natural • Tranquilidad y calidad de vida • Distribución equilibrada entre hombre y mujeres • Variedad de productos que permiten una amplia oferta gastronómica amparada por figuras de calidad: D.O.P, IGP • Potencial para la generación de energías renovables, bioeconomía, producción natural, ecológica, sostenible y economía circular • Importancia de la actividad agrícola y sector olivarero • Sector turístico • Producción local de aceite, pistacho y almendra. • Caza y agricultura 	<ul style="list-style-type: none"> • Aplicación de la innovación tecnológica y digitalización al desarrollo sostenible de la comarca • Potencial para la generación de energías renovables, bioeconomía, producción natural, ecológica, sostenible y economía circular • Dinamizar la economía local mediante soluciones de promoción del comercio local • Potencial para el desarrollo del teletrabajo para promocionar la comarca como lugar de residencia de personas trabajadoras a distancia o freelance • Aprovechamiento turístico del patrimonio cultural, tradiciones y costumbres, (folklore y las fiestas) como elemento diferenciador • Aprovechamiento de las ventajas que ofrece la formación a distancia y online. • Aprovechamiento y reciclaje de los excedentes y deshechos agrícolas y forestales. • Potencial de la industria agroalimentaria (olivar) • Aumento de la demanda de actividades en la naturaleza y relacionadas con la protección del medio ambiente

OBJETIVOS DE LA ESTRATEGIA DE DESARROLLO LOCAL PARTICIPATIVO

La Estrategia de Desarrollo Local Participativo elaborada por la Asociación de Desarrollo del Campo de Montiel y Campo de Calatrava “Tierras de Libertad” para el periodo 2023-2027 sigue una estructura que permite condensar el diagnóstico de la realidad, racionalizar la toma de decisiones y optimizar el uso o aprovechamiento más conveniente de los recursos disponibles, en aras de obtener los mejores resultados **de desarrollo económico e incremento de la calidad de vida** y, en particular, actuaciones encaminadas a una igualdad real y la promoción de la participación de la mujer en la vida de la comunidad y en su economía.

La Estrategia de Desarrollo Local Participativo se define como un conjunto coherente de operaciones cuyo fin es satisfacer objetivos y necesidades locales, y que contribuyen a la realización de la estrategia de la Unión para un crecimiento inteligente, sostenible e integrador, diseñado y puesto en práctica por un Grupo de Acción Local. La EDLP elaborada para el territorio de Tierras de Libertad supone un acuerdo adoptado de forma participada teniendo en cuenta las dificultades, oportunidades, fortalezas y amenazas detectadas y plasmadas en el análisis DAFO, así como las necesidades identificadas y las propuestas de acciones recogidas a lo largo de todo el proceso, alineado con las estrategias de ámbito regional, estatal, europeo y global para contribuir a la consecución de los objetivos marcados por los mismos.

Proceso de elaboración de la EDLP Tierras de Libertad



ESTRATEGIA DE DESARROLLO LOCAL PARTICIPATIVO 2023-2027
Asociación de Desarrollo del Campo de Montiel y Campo de Calatrava “Tierras de Libertad”

El principal marco de la EDLP de Tierras de Libertad, además de los resultados del proceso participativo, ha sido el Plan Estratégico de la PAC de España 2023-2027, que incluye entre las intervenciones de Desarrollo Rural para Castilla-La Mancha, la 7119 Cooperación LEADER, así como el objetivo de la PAC de promover el empleo, el crecimiento, la inclusión social y el desarrollo rural en las zonas rurales, incluyendo la bioeconomía y la silvicultura sostenible. A su vez, se ha tenido en cuenta la normativa de aplicación de la Red de Áreas

Protegidas de Castilla-La Mancha, así como la contribución a los objetivos de la Estrategia de Educación Ambiental de Castilla-La Mancha 2030.

Es por ello que la elaboración de la Estrategia de Desarrollo Local Participativo se ha basado en una metodología adecuada para conseguir el principal fin que se persigue: objetivos y líneas estratégicas para sentar las bases de un plan director, mediante el cual se estructure de un modo integral, el desarrollo económico, social, cultural y medioambiental sostenible de la comarca Tierras de Libertad, así como las diversas interrelaciones que existen entre los citados aspectos.

El diseño de esta estrategia se asienta en el Diagnóstico de la situación socioeconómica y ambiental de la comarca, además, se han definido las principales Necesidades del territorio, así como las Propuestas de Líneas de Acción para satisfacerlas. Los resultados se han plasmado en la estrategia comarcal a través de un Plan de Acción con los Objetivos, Líneas Estratégicas y Acciones a abordar definidas esquemáticamente. La definición del Plan de Acción procede de las aportaciones obtenidas en el proceso de participación ciudadana. A lo largo del proceso se han realizado sesiones sectoriales (empresas, emprendimiento y desarrollo económico, sector turístico y cultural, inclusión -cohesión social y asociacionismo; infraestructuras, urbanismo y servicios públicos; desarrollo sostenible y nuevas tecnologías)) y sesiones con asociaciones en todos los municipios de la comarca, que ha permitido informar y generar debate en torno a los retos, necesidades y potenciales actuaciones para abordarlas en la nueva estrategia.

El proceso participativo ha estado abierto a la población en general, a agentes económicos, sociales, administración - alcaldías, asociaciones de la comarca, que lo ha llevado a cabo el equipo técnico de la Asociación de Desarrollo del Campo de Montiel y Campo de Calatrava “Tierras de Libertad”.

Lo que tratamos de conseguir es que cada una de las actuaciones llevadas a cabo para la redacción de esta Estrategia para el periodo 2023-2027 constituyan en sí mismas una herramienta que fomente la participación social y el dinamismo de la comarca, asentando la confianza para el futuro, así como el refuerzo de la capacidad de la acción colectiva a través de una visión compartida. En conclusión, se analiza la realidad que rodea al territorio desde múltiples situaciones, con una visión compartida y un enfoque integrado en el camino hacia la planificación estratégica, con la participación constatable de la comunidad local.

Como ya se ha indicado, tras analizar las necesidades identificadas y priorizadas en el territorio, las potencialidades y los aspectos innovadores y todas las aportaciones de la población obtenidas en los procesos de participación realizados a través de las diferentes actuaciones desplegadas, hemos fijado los objetivos, ejes estratégicos y las líneas de actuación al servicio de una estrategia orientada a **impulsar el emprendimiento y la generación de oportunidades laborales, mejorar los servicios e infraestructuras para fijar y atraer población (para poder afrontar el reto demográfico) y dinamizar el turismo comarcal sostenible**, todo ello con la finalidad de transformar la situación de partida. Los recursos que se asignen para ello deben coadyuvar a la prioridad básica de **crear oportunidades de empleo**, y a establecer unas **condiciones propicias para el desarrollo del bienestar y el crecimiento de la comarca**

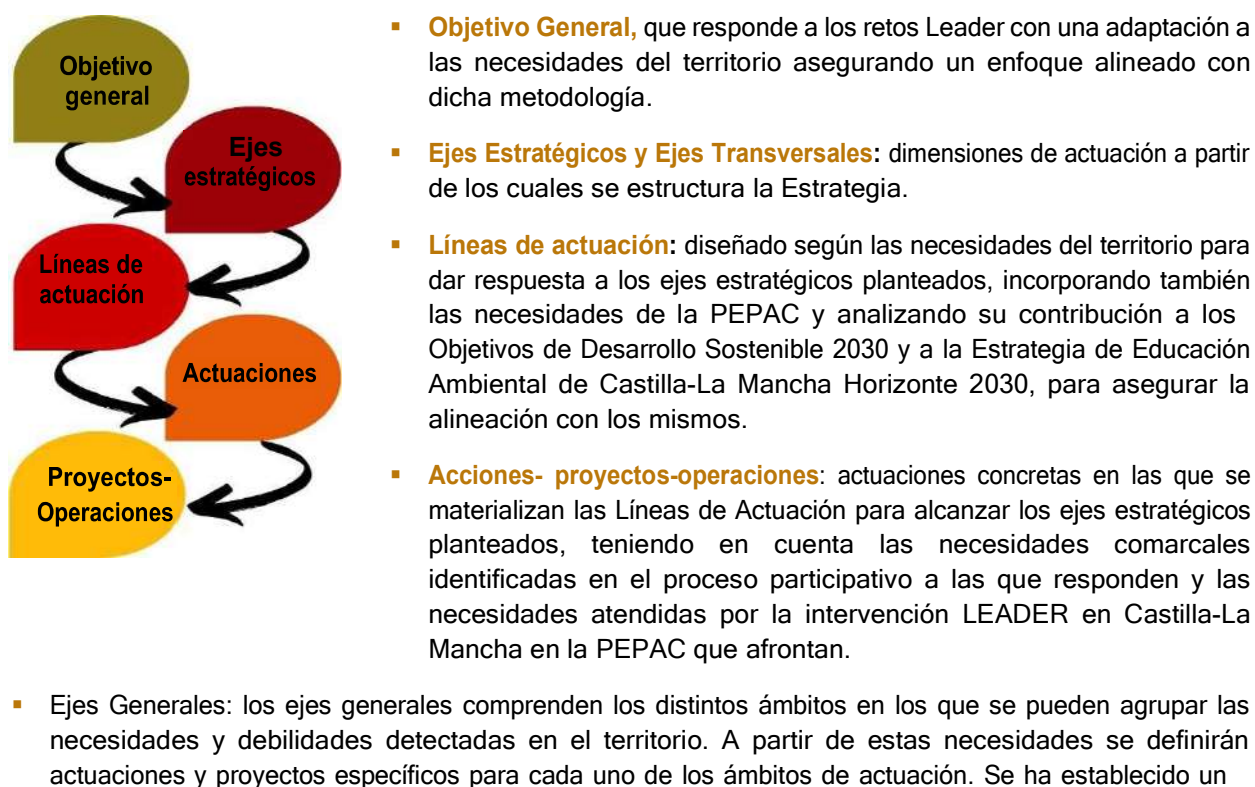
Objetivo General

Impulsar el desarrollo sostenible y participativo de la comarca Tierras de Libertad a través de acciones que contribuyan a **crear empleo y dinamizar el tejido empresarial**, mejorar las **infraestructuras y servicios** para mejorar la **cohesión territorial e inclusión social** y **afrontar el reto demográfico**, siempre buscando un efecto transversal positivo en la igualdad de oportunidades, la incorporación de innovación y procesos tecnológicos, la sostenibilidad ambiental, todo ello con la meta de mejorar la calidad de vida en la comarca y fijar a las personas en sus localidades.

Las prioridades en la estrategia sobre las que se vertebran los ejes estratégicos son:



La **estructura** de la Estrategia de Desarrollo Local Participativo de Tierras de Libertad es la siguiente:



total de cinco Ejes Generales: Calidad de Vida, Capital Humano, Emprendimiento, Empresas y Empleo, Turismo e Identidad y Sostenibilidad Ambiental

- Ejes transversales adquieren este carácter por recoger objetivos que han de estar presentes en las actuaciones y proyectos recogidos para distintos ámbitos. Los aspectos que deben verse reflejados en el conjunto de la estrategia son la Bioeconomía y silvicultura sostenible, Economía circular, Transición ecológica, municipios inteligentes, igualdad de oportunidades entre mujeres y hombres e inclusión social y cooperación.

El diseño de las acciones concretas y definidas, así como el **Plan Financiero provisional** se ha realizado desde la perspectiva de viabilidad-impacto, considerando si los proyectos vinculados pueden ser viables económica y técnicamente y, sobre todo, que puedan tener una repercusión real en relación con los objetivos de la Estrategia.

A tal fin, además de los **indicadores de resultados básicos**, se ha diseñado un conjunto de nuevos indicadores adicionales para cuantificar la contribución de la estrategia.

Los ejes estratégicos y líneas de actuación son:



EJE 1. INCREMENTAR EL BIENESTAR Y LA CALIDAD DE VIDA EN LA COMARCA. Con este eje queremos mejorar las condiciones y calidad de vida de la población, con la mejora de las instalaciones e infraestructuras básicas, la prestación de nuevos servicios para la atención de la población y el acceso a los recursos y actividades, para promover el desarrollo local, la inclusión social, reducir la brecha urbana/rural, abordar el reto demográfico y avanzar hacia una comarca más cohesionada y digital.

EJE 2. MEJORAR LA EMPLEABILIDAD Y CUALIFICACIÓN DEL CAPITAL HUMANO. Este eje pretende reforzar la competitividad, la empleabilidad y la inserción laboral de la población comarcal, en particular de mujeres, personas jóvenes y personas con discapacidad. Este eje contribuye directamente a la igualdad de oportunidades y a la inclusión social.

EJE 3. FOMENTAR EL EMPRENDIMIENTO, LA GENERACIÓN DE ACTIVIDADES ECONÓMICAS Y LA CREACIÓN DE EMPLEO SOSTENIBLE. Con este eje se quiere potenciar el emprendimiento para dinamizar la economía comarcal y el empleo, modernizar y diversificar el tejido productivo (incluido agroalimentario), desarrollar estructuras económicas competitivas e impulsar la comercialización de la producción local.

EJE 4. DINAMIZAR LA ACTIVIDAD TURÍSTICA E IDENTIDAD COMARCAL. Este eje quiere aprovechar el patrimonio histórico-artístico, cultural y natural, modernizando las instalaciones, diversificando la oferta turística con productos y servicios turísticos innovadores y potenciar el desarrollo endógeno sostenible para generar nuevas oportunidades en la Comarca.

EJE 5. SOSTENIBILIDAD AMBIENTAL Y TRANSICIÓN ECOLÓGICA. Este eje trata de mejorar la vida de las personas y proteger el planeta de la degradación impulsando la protección de la biodiversidad y la gestión eficiente de los recursos naturales.

Los ejes definidos engloban los principales aspectos identificados en la detección de necesidades y potencialidades, así como los objetivos transversales de Bioeconomía y silvicultura sostenible, Economía circular, Transición ecológica, municipios inteligentes, igualdad de oportunidades entre mujeres y hombres e inclusión social y cooperación

Se presenta el **PLAN DE ACCIÓN CON LAS ACCIONES PLANIFICADAS**

Las acciones planificadas se refieren a actuaciones (proyectos promovidos por personas físicas o jurídicas distintas del GDR, proyectos promovidos por el GDR), incluidas las actividades de cooperación y su preparación a seleccionar en el marco de estrategia. Estas acciones derivan del proceso de participación de la comunidad en la elaboración del diagnóstico de su comarca. Los EJES ESTRATÉGICOS previstos en la Estrategia pretenden alcanzar los Objetivos a través de las diferentes Acciones propuestas, enmarcadas en las líneas de actuación definidas dentro de cada eje.

EJE 1. INCREMENTAR EL BIENESTAR Y LA CALIDAD DE VIDA EN LA COMARCA

LÍNEA DE ACTUACIÓN L1.1 Mejora y creación de servicios innovadores para incrementar el bienestar de la población comarcal	
ACTUACIONES	ACCIONES -PROYECTOS - OPERACIONES
P1.1.1 Optimización de recursos locales mediante la asociación entre organizaciones	Creación de una web de servicios comarcales
	Centralización de la gestión local con el fin de concentrarla para reducirla y mejorar su calidad.
	Apoyo a la recuperación de una mancomunidad comarcal que agrupe ayuntamientos y entidades locales
	Impulso al uso de la administración electrónica y nuevas tecnologías a la población de la comarca para la tramitación administrativa.
P1.1.2 Mejora de la atención y servicios a colectivos más desfavorecidos o con necesidades especiales (jóvenes, personas mayores y personas con discapacidad)	Programación de actividades de ocio saludable/ocio diurno para jóvenes
	Creación de servicios innovadores: servicio farmacéutico a domicilio para personas con necesidades especiales, población mayor; Banca móvil y/o pedir incentivos fiscales para oficinas en entornos rurales, notaría...
	Rehabilitación de viviendas para adecuarlas a la venta o alquiler, en especial para personas jóvenes
	Programas de conciliación
P1.1.3 Digitalización y potenciación de los territorios inteligentes.	Desarrollo y revitalización de servicios rurales a través de la innovación digital y social (smart cities)
P1.1.4. Mejora de los medios de transporte público y la movilidad sostenible	Creación de un servicio de transporte público colectivo a demanda con el que atender las necesidades de la población
	Creación de un servicio de taxi intracomarcal
	Apoyo a proyectos de movilidad sostenible y accesible
	Apoyo a la creación de aplicaciones para facilitar la movilidad
LÍNEA DE ACTUACIÓN L1.2 Comunicación, participación social y vertebración comarcal	
P1.2.1 Fortalecimiento de la Identidad Territorial	Redistribución de servicios y equidad comarcal
	Fortalecimiento de la identidad comarcal
P1.2.2 Fomento de la participación entre la población	Promoción del movimiento asociativo y centros de reunión de la comarca
	Establecimiento de mecanismos que faciliten el acercamiento del ciudadano a la gestión de recursos, facilitando la participación en los foros de toma de decisiones.
	Desarrollo de actividades encaminadas al refuerzo de la identidad comarcal y cohesión social y territorial
LÍNEA DE ACTUACIÓN L1.3 Creación y mejora de infraestructuras	
P1.3.1. Mejora de los infraestructuras y equipamientos sanitarios, educativos, lúdicos, de ocio...	Mejora de infraestructuras y equipamientos para la conciliación
	Crear espacios de ocio/reunión para la población joven.
	Eliminación de las barreras arquitectónicas y mejora de la accesibilidad en las poblaciones
	Construcción de centros de día especializado
	Centro comarcal para personas con necesidades especiales
P1.3.2 Desarrollo de infraestructuras empresariales	Creación de un único, pero relativamente importante, polígono industrial para toda la comarca
	Adaptación de edificios en las poblaciones para crear espacios de networking, coworking, y encuentros profesionales
	Mejora de la señal de televisión y radio
	Mejora de la cobertura de telefonía móvil

P1.3.3 Mejora de la conectividad y las infraestructuras digitales	Mejora de la calidad de la red de internet de banda ancha/fibra óptica
	Creación de puntos de información de trámites y mejora de formación e información digital
	Medidas para la reducción de la brecha digital entre la población, especialmente personas mayores
	Sensibilización y fomento de una cultura diversa y abierta para adoptar nuevas tecnologías e impulsar el Crecimiento Digital
LÍNEA DE ACTUACIÓN L1.4 Ordenación territorial	
P1.4.1. Embellecimiento de las poblaciones	Desarrollo y renovación de ordenanzas urbanísticas que, a nivel comarcal, preserven y mejoren los valores estéticos tradicionales
	Apoyo a proyectos para "Abrir los patios"
	Conservación y mejora del patrimonio histórico-artístico

EJE 2.. MEJORAR LA EMPLEABILIDAD Y CUALIFICACIÓN DEL CAPITAL HUMANO

LÍNEA DE ACTUACIÓN L2.1 Mejora de la formación	
ACTUACIONES	ACCIONES -PROYECTOS - OPERACIONES
P2.1.1 Aumento de la oferta formativa y adaptación de la misma a las necesidades de la población joven y personas con discapacidad	Implicación con los centros educativos para solicitar y adaptar módulos de formación profesional a las necesidades laborales de la comarca
P2.1.2 Diversificación de la oferta formativa, reglada y no reglada, para adecuarla a las demandas del mercado de trabajo	Orientación e información sobre oferta formativa relacionada con diferentes ámbitos laborales, como los servicios turísticos, servicios a la ciudadanía, la atención sociosanitaria y persona mayores/personas mayores, teleasistencia...
	Formación en programación, especialmente para jóvenes
	Formación adaptada a colectivos más desfavorecidos (mujeres, jóvenes, personas con discapacidad y migrantes), incluida formación para el empleo y el emprendimiento, para mejorar su empleabilidad e inserción laboral
	Formación en oficios y profesiones tradicionales (electricidad, fontanería, construcción...)
	Formación en Energías renovables (instalación y montaje)
	Formación hostelera
	Formación en economía verde y circular
	Formación relacionada con los servicios turísticos
	Formación en redes sociales, marketing y comercialización
	Formación en nuevas tecnologías, transformación digital e innovación.
	Formación y sensibilización en materias relacionadas con la eficiencia energética

EJE 3. FOMENTAR EL EMPRENDIMIENTO, LA GENERACIÓN DE ACTIVIDADES ECONÓMICAS Y LA CREACIÓN DE EMPLEO SOSTENIBLE.

LÍNEA DE ACTUACIÓN L3.1 Desarrollo de estructuras económicas competitivas	
ACTUACIONES	ACCIONES -PROYECTOS - OPERACIONES
P3.1.1 Creación de una agrupación comarcal de productores agrícolas	Lograr el compromiso de las administraciones para favorecer la comercialización de los productos
	Lograr el compromiso del agricultor de que comercialice sus productos de la forma más directa posible
	Comercialización directa de productos agrarios en la explotación del agricultor
	Apoyo de una marca de calidad "Campo de Montiel" para sus productos agroalimentarios

P3.1.2 Impulso de una Economía Circular	Aprovechamiento energético de subproductos agrícolas mediante la construcción de una planta de procesamiento de biomasa para la producción de energía renovable
	Apoyo a proyectos para promover la producción ecológica
	Reutilización de los subproductos agrícolas (economía circular)
	Implantación de medidas orientadas al ahorro y la eficiencia energética
P3.1.3 Apoyo a la creación de cooperativas y asociaciones empresariales	Información acerca de las ventajas del asociacionismo como el aumento del poder de negociación, obtención de sinergias y economías de escala, intercambio de experiencias...
	Asesoramiento conducente a la creación de cooperativas y asociaciones empresariales
	Apoyo a la creación y dinamización de una federación de empresarios
	Desarrollo de canales de comunicación entre empresas productoras y distribuidoras
	Apoyo a la cooperación público-privada y privada-privada a través de fórmulas asociativas como organizaciones de productores, entidades asociativas de relevancia social...
	Apoyo en la creación de acuerdos y alianzas estratégicas
P.3.1.4 Potenciación de proyectos Innovadores	Apoyo a la puesta en marcha de actividades empresariales con enfoque innovador y que aporten valor añadido al territorio
3.15 Apoyo y sensibilización para facilitar el relevo generacional	Apoyo en los procesos de transmisión de negocios y explotaciones
	Asesoramiento y acompañamiento para reinventarse y no perder la actividad

LÍNEA DE ACTUACIÓN L3.2 Diversificación de la economía

P3.2.1 Identificación de Nuevos Yacimientos de Empleo	Identificación de nichos de negocio portadores de un mayor valor añadido (teleasistencia, gestión de residuos, bioeconomía...)
	Apoyo a creación de servicios en la comarca como yacimiento de empleo
P3.2.2 Valorización de los recursos, productos y servicios comarcales	Apoyo a iniciativas de recuperación de oficios, tradiciones y artesanía tradicionales
P3.2.3 Medidas para la inserción laboral de colectivos en riesgo de exclusión (mujeres, jóvenes, personas con discapacidad y población extranjera)	Búsqueda de Nuevos Yacimientos de Empleo favorables a las circunstancias sociolaborales de mujeres y personas jóvenes que permitan una mejor inserción en el mercado laboral
	Incentivos a la contratación de personas pertenecientes a estos colectivos
	Apoyo a iniciativas empresariales y sociales impulsadas por mujeres y jóvenes
P3.2.4 Apoyo a la producción, transformación y comercialización de la producción comarcal	Desarrollo de la industria de transformación del sector agroalimentario con apoyo a proyectos con enfoque innovador y valor añadido (creación de fábricas conserveras, ...)
	Apoyo a iniciativas para promover la dinamización del sector primario en la comarca: talleres, ferias agroalimentarias, formación...
	Apoyo a proyectos de ferias y consumo de producto local (Km.0)
	Apoyo a la modernización, innovación, diversificación de productos o servicios o mejoras en su proceso productivo y nuevas líneas de

	negocio proyectos con inversiones de empresas (priorizando las actividades de bioeconomía y silvicultura sostenible).
P 3.2.5 Apoyo a la creación y consolidación de empresas	Apoyo a la implantación de nuevas tecnologías en el tejido empresarial de la comarca Apoyo a la adquisición de maquinaria, equipamiento y bienes de equipo para la puesta en marcha de la actividad económica
P. 3.2.6 Dinamización del comercio local y adaptación a la demanda actual	Ayudas a inversiones en modernización y/o mejora de instalaciones y digitalización del pequeño comercio Campañas para sensibilizar, visibilizar y promocionar el comercio de proximidad

LÍNEA DE ACTUACIÓN L3.3 Fomento del emprendimiento	
P3.3.1 Financiación de actividades emprendedoras en núcleos de extrema o intensa despoblación	Financiación/Ayudas a proyectos de apoyo al emprendimiento en núcleos de extrema o intensa despoblación Servicio de orientación, acompañamiento y tutela a nuevos emprendedores hasta la consolidación del proyecto empresarial Formación específica para mujeres y personas jóvenes en emprendimiento y creación de empresas
P.3.3.2 Organización de actividades formativas	Formación en Emprendimiento agrario Formación en emprendimiento turístico (diseño de productos turísticos...) Formación en Gestión empresarial-económica Formación en Producción ecológica
P.3.3.3 Adiestramiento, asesoramiento y seguimiento de empresas de nueva creación	Prestación de un servicio de asesoramiento permanente a empresas y personas emprendedoras

EJE 4. DINAMIZAR LA ACTIVIDAD TURÍSTICA E IDENTIDAD COMARCAL

LÍNEA DE ACTUACIÓN L4.1 Identidad comarcal y proyección exterior	
ACTUACIONES	ACCIONES -PROYECTOS - OPERACIONES
P4.1.2 Difusión y comercialización de la Identidad Territorial desde una perspectiva comarcal	Comercialización de paquetes temáticos: destino cultural; ecoturismo, destino cinegético, destino de idiomas (como territorio vinculado a Cervantes, el Quijote), destino de salud, etc... Promoción y posicionamiento de la Comarca como destino de turismo experiencial Promoción exterior de productos comarcales de calidad diferenciada Difusión exterior de la comarca en los medios Difusión interna y promoción del aprendizaje entre la población de aquellos elementos que resultan susceptibles de ser constitutivos de la identidad comarcal
P4.1.2 Convertir la comarca, por su calidad de vida, en un destino ideal para teletrabajar y asentamiento de población joven, a modo de nueva colonización, lo que permitiría desarrollar multitud de servicios en torno a la misma.	Apoyo a programas para la creación de atractivos para personas trabajadoras en la comarca no residentes.

LÍNEA DE ACTUACIÓN L4.2 Mejora y creación de productos y servicios turísticos innovadores	
P4.2.1 Creación y mejora de restauración, alojamientos y empresas turísticas	Implantación de sistemas de gestión de calidad en establecimientos y empresas turísticas
	Apoyo a la creación, rehabilitación y mejora de alojamientos de calidad
	Apoyo a la adaptación e incorporación de elementos de accesibilidad en establecimientos
	Apoyo a la creación de empresas hoteleras
	Apoyo a la incorporación de elementos para ahorro energético y minimización de impacto ambiental
	Apoyo la digitalización de la oferta turística (web, guías, códigos QR, reservas y comercialización on-line)
P4.2.2 Aprovechamiento y puesta en valor del patrimonio artístico, histórico y etnológico de la comarca	Apoyo a la restauración, acondicionamiento y conservación del patrimonio histórico-artístico de la comarca
	Apoyo a la restauración de elementos y estructuras típicos de la comarca: portadas, fachadas, muros, artesanados, tejados, rejas y demás elementos de arquitectura popular tradicional.
	Elaboración de inventarios y catálogos de patrimonio histórico, cultural y natural
	Apoyo a la contratación de dinamizador/-a comercial y turístico para la comarca
	Creación de centros de interpretación que dinamicen los recursos de la comarca
	Proyectos turísticos de recreaciones al aire libre
	Puesta en valor del Museo de Ciencias Naturales
P4.2.3 Impulso del patrimonio cultural inmaterial (tradiciones, cultura y folklore) comarcal como elemento vertebrador con capacidad de atracción turística	Realización de eventos, jornadas, ferias y encuentros en torno a los elementos constitutivos de la identidad comarcal.
	Intercambio de experiencias con otras comarcas
P4.2.4 Potenciación y aprovechamiento de las figuras culturales de reconocido prestigio vinculadas a la comarca: Cervantes y el Quijote...	Organización de actividades: eventos culturales, jornadas temáticas, actividades culturales y lúdicas...
	Promoción de las actividades a nivel nacional e internacional
	(Retomar) Ruta del Quijote como recursos turístico y vertebrador
P4.2.5 Impulso del turismo cinegético y medioambiental	Desarrollo de nuevos productos. Equipamientos y servicios innovadores vinculados al turismo activo
	Conexión del turismo cinegético con otras actividades turísticas
P4.2.6 Impulso del turismo gastronómico y agroturismo	Promoción de los platos típicos de la comarca mediante la organización de eventos, jornadas, concursos...
	Promoción y venta de productos típicos en alianza con los establecimientos de hostelería y restauración
	Articulación de proyectos de agroturismo, combinando oferta patrimonial y oferta gastronómica amplia y amparada por figuras de calidad: D.O.P, IGP
	Asociación con la calidad de los productos agrícolas y ganaderos existentes en la comarca

EJE 5. SOSTENIBILIDAD AMBIENTAL Y TRANSICIÓN ECOLÓGICA

LÍNEA DE ACTUACIÓN L5.1. Impulso a la transición verde	
P5.1.1 Gestión de los recursos naturales para fomentar el desarrollo económico sostenible.	Apoyo a la creación de un Centro Comarcal de la Biodiversidad y la protección de aves
	Aprovechamiento eficaz de los recursos (depuración y saneamiento de agua)
	Creación un convenio comarcal que regule la instalación y mantenimiento adecuado de las infraestructuras de recursos hídricos y la gestión del agua
	Gestión eficiente e innovadora de residuos

Ver Anexo C. Fichas de proyecto

PROYECTOS DE COOPERACIÓN

Además de las actuaciones descritas anteriormente, se pondrá en marcha una serie de proyectos que serán promovidos por el GDR (Asociación Desarrollo Campos de Montiel y Campo de Calatrava “Tierras de Libertad”) y otros agentes ajenos a la comarca. Se buscará así la creación de **redes de cooperación** tanto a nivel nacional como internacional, que propiciarán la generación de sinergias y el intercambio de ideas y experiencias.

A lo largo de todo el proceso participativo, se ha contado con la participación de la población en general y actores locales, tanto para el diagnóstico como para la elaboración de la estrategia de desarrollo local participativo y se han propuesto una serie de proyectos de cooperación, tanto los promovido por el Grupo y como los de cooperación.

A tal efecto se acreditan los acuerdos o iniciativas discutidas y acordadas con ellos durante el proceso de participación.

PROYECTOS DE COOPERACIÓN	
Proyectos de cooperación con otros grupos	
Proyecto 1	Canales Cortos.
Grupos	Asociación de Desarrollo del Campo de Montiel y Campo de Calatrava
	Asociacion Comarcal MonteSur
Presupuesto	20.000.- € / grupo
Proyecto 2	TERRITORIO ORDINUM
	a. Asociación de Desarrollo del Campo de Calatrava b. Asociación Tierras de Libertad c. Asociación Mancha Norte d. Asociación Don Quijote e. ADESIMAN
Presupuesto	40.000.- / grupo
Proyecto 3	Reserva Biosfera Mancha Húmeda. -
Grupos	a. Asociación Mancha Norte b. DULCINEA c. Asociación Alto Guadiana Mancha d. Asociación Tierras de Libertad e. ADRI El Záncara f. Asociación Don Quijote g. SACAM

Presupuesto	15.000.- € / grupo
Proyecto 4	Capacitación del Emprendimiento Rural -
Grupos	a. ENTREPARQUES b. MONTESUR c. Asociación de Desarrollo del Valle de Alcudia d. Asociación para el Desarrollo del Campo de Calatrava e. Asociación de Desarrollo Alto Guadiana Mancha Asociación de Desarrollo del Campo de Montiel y Campo de Calatrava "Tierras de Libertad"
Presupuesto	22.157,60€/ grupo
Proyectos de Grupo de cooperación- promoción territorial:	
Proyecto 1	Campo de Montiel Patrimonio de la Humanidad-PAISAJE
Actores Locales	a) Asociación de Amigos del Campo de Montiel. b) Fundación Campo de Montiel Histórico. c) Asociación de Desarrollo del Campo de Montiel y Campo de Calatrava "Tierras de Libertad"
Presupuesto	30.000€
Proyectos de Grupo de Transferencia de Conocimiento	
Proyecto 1	Valorización de biomasa
Presupuesto	14.000.- €

IMPACTO DE GÉNERO PREVISTO SEGÚN LAS ACTUACIONES PLANIFICADAS EN LA ESTRATEGIA

Las diferentes posiciones de partida y realidades de mujeres y hombres dificultan que se produzca un igual aprovechamiento de los beneficios derivados de las diferentes actuaciones. Es por ello por lo que en la estrategia se estructuran acciones orientadas a reducir las brechas de género y en favor de la igualdad de oportunidades:

- Se integra la perspectiva de género de manera transversal en todos los ámbitos, como manera de fomentar la igualdad de oportunidades entre hombres y mujeres, eliminando cualquier tipo de discriminación por motivo de género.
- En el proceso participativo se ha tenido en cuenta la igualdad de género, y hemos contactado con distintas asociaciones y agentes de igualdad
- En el diagnóstico de situación del territorio se han utilizado indicadores desglosados por sexo, siempre que ha sido posible según los datos manejados.
- Los indicadores de resultado de la estrategia se medirán desagregados por sexo para conocer el impacto de género en las acciones realizadas:
 - CRECIMIENTO Y EMPLEO EN LAS ZONAS RURALES (IR 37): Nº de nuevos puestos de trabajo en proyectos subvencionados en equivalente a tiempo completo desagregado por sexo y edad
 - PROMOCIÓN DE LA INCLUSIÓN (IR42): Nº de personas objeto de proyectos de inclusión subvencionados desagregado por sexo y edad.
- Actuaciones y/o proyectos plasmados en la Estrategia destinado a reducir la brecha de género:
 - P3.2.3 Medidas para la inserción laboral de colectivos en riesgo de exclusión (mujeres, jóvenes, personas con discapacidad y población extranjera)
 - P2.1.2 Diversificación de la oferta formativa, reglada y no reglada, para adecuarla a las demandas del mercado de trabajo → Formación adaptada a colectivos más desfavorecidos (mujeres, jóvenes, personas con discapacidad y migrantes), incluida formación para el empleo y el emprendimiento, para mejorar su empleabilidad e inserción laboral

COHERENCIA DE LOS OBJETIVOS DE LA “EDLP DE TIERRAS DE LIBERTAD” CON LAS NECESIDADES DEL PEPAC 2023-2027

NECESIDADES PEPAC 2023-2027	EJE 1. CALIDAD DE VIDA	EJ3. CAPITAL HUMANO	EJE 3. ENTORNO ECONÓMICO	EJE TURISMO E IMAGEN	EJE 4. SOSTENI. AMB.
N1. Permanencia y asentamiento de nueva población, jóvenes y mujeres					
N2. Sistemas agroalimentario y forestal sostenibles y diversificadores					
N3. Emprendimiento y talento innovador					
N4. Infraestructuras y servicios en áreas rurales					
N5. Desarrollo endógeno					
N6. Mejora de colectivos en riesgo de exclusión social					
N7. Bioeconomía					
N8. Formación, divulgación y transferencia de conocimiento en bioeconomía					
N9. Gestión forestal sostenible					
N10. Selvicultura preventiva, restauración daños, infraestructuras forestales, vías pecuarias y pastoreo					
N11. Explotaciones de mujeres					
N12. Incorporación y permanencia mujeres					
N13. Órganos de decisión y mujeres					

Los Objetivos de la EDLP de Tierras de Libertad también contribuyen a los objetivos de la **Estrategia de Educación Ambiental de Castilla-La Mancha: Horizonte 2030**:

ESTRATEGIA DE EDUCACIÓN AMBIENTAL DE CASTILLA-LA MANCHA: HORIZONTE 2030	EJE 1. CALIDAD DE VIDA	EJ3. CAPITAL HUMANO	EJE 3. ENTORNO ECONÓMICO	EJE TURISMO E IMAGEN	EJE 4. SOSTENI. AMB.
Proponer opciones en materia de políticas.					
Modificar los entornos de aprendizaje hacia una educación transformadora.					
Fortalecer las capacidades educadoras.					
Empoderar y movilizar a la juventud.					
Acelerar las soluciones sostenibles en el plano local					

Los Objetivos de la EDLP de Tierras de Libertad se han elaborado incidir especialmente en los objetivos LEADER 2023-2027:

RETOS LEADER CASTILLA-LA MANCHA	EJE 1. CALIDAD DE VIDA	EJ3. CAPITAL HUMANO	EJE 3. ENTORNO ECONÓMICO	EJE TURISMO E IMAGEN	EJE 4. SOSTENI. AMB.
Promover el empleo y el crecimiento					
Inclusión social					
Desarrollo local de las zonas rurales					

ODS 2030 RELACIONADO	EJE 1. CALIDAD DE VIDA	EJ3. CAPITAL HUMANO	EJE 3. ENTORNO ECONÓMICO	EJE TURISMO E IMAGEN	EJE 4. SOSTENI. AMB.
Fin de la pobreza					
Hambre cero					
Salud y bienestar					
Educación de calidad					
Igualdad de género.					
Agua limpia y saneamiento					
Energía asequible y no contaminante					
Trabajo decente y crecimiento económico					
Industria, innovación e infraestructura					
Reducción de las desigualdades					
Ciudades y comunidades sostenibles					
Producción y consumo responsables					
Acción por el clima					
Vida submarina					
Vida de ecosistemas terrestres					
Paz, justicia e instituciones sociales					
Alianzas para lograr los objetivos					

METAS PARA LOS INDICADORES DE RESULTADOS (E3)

CONTRIBUCIÓN DE LOS OBJETIVOS EDLP	INDICADOR DE RESULTADO		METAS				
			2024	2025	2026	2027	2028
EJE ESTRATÉGICO							
Eje 3. Fomentar el emprendimiento, la generación de actividades económicas y la creación de empleo sostenible	IR37	Crecimiento y empleo en las zonas rurales: Nº de nuevos puestos de trabajo en proyectos subvencionados en equivalente a tiempo completo (sexo y edad)	0	12	15	14	6
Eje 3. Fomentar el emprendimiento, la generación de actividades económicas y la creación de empleo sostenible	IR39	Desarrollo de la economía Rural (LEADER Castilla-La Mancha): Número de empresas rurales, incluidas las de bioeconomía	0	12	15	15	7
Eje 1. Incrementar el bienestar y la calidad de vida en la comarca	IR41	Conexión de la Europa rural: % de la población rural que se beneficia de un mejor acceso a los servicios y las infraestructuras gracias a las ayudas Leader	100%	100%	100%	100%	100%
Eje 1. Incrementar el bienestar y la calidad de vida en la comarca	IR42	Promoción de la inclusión: Número de personas objeto de proyectos de inclusión subvencionados (sexo, edad)			5	2	
% mujeres o/y entidades con representación relevante de mujeres al total de operaciones subvencionadas en proyectos privados			31%	31%	31%	31%	31%

OTROS INDICADORES

Eje 3. Fomentar el emprendimiento, la generación de actividades económicas y la creación de empleo sostenible	IR1er	Personas que se benefician de asesoramiento, formación e intercambio de conocimientos	0	8	9	9	9
Eje 4. Sostenibilidad Ambiental	IR27	Acciones que contribuyan a mitigar el cambio climático (IR27)	0	1	2	2	1

INNOVACIÓN

La ejecución de los proyectos estratégicos definidos para la Campo de Montiel y Campo de Calatrava “Tierras de Libertad” se apoyará tanto en prácticas utilizadas en otros periodos anteriores, cuya efectividad ha sido demostrada, como en la aplicación de métodos y herramientas innovadores.

La Asociación Campo de Montiel y Campo de Calatrava “Tierras de Libertad” asume en este nuevo periodo retos que requieren enfoques innovadores de actuación para lograr sus fines. El carácter innovador de la Estrategia de Desarrollo Local de la Comarca de Campo de Montiel y Campo de Calatrava “Tierras de Libertad” se manifiesta tanto en la definición y el contenido de los proyectos como en la metodología utilizada para su elaboración y evaluación:

- Aplicar un sistema de Evaluación y Seguimiento que analizará el desarrollo de la Estrategia basado en un sistema participativo que parte de la implicación de la comunidad para dar continuidad a la estructura participativa
- Aplicación innovadora de las TICs en los procesos de participación ciudadana.
- Aplicación de nuevos métodos de análisis y diagnóstico que permiten obtener una imagen más fiable de la situación socioeconómica de la comarca.
- Aplicación de las nuevas tecnologías de la información y comunicación en la ejecución, promoción y divulgación de actuaciones y proyectos.
- Diversificación económica a través de la aplicación de nuevos modelos de gestión, nuevas actividades e innovaciones que mejoren la eficiencia energética, disminuyan los impactos ambientales, faciliten la diversificación horizontal vertical y propicien la cualificación empresarial y profesionalización de todos los sectores dentro de la cadena de valor agroalimentaria.
- Transformación del modelo de producción agroalimentaria actual, con la búsqueda de nuevos productos, nuevas formas de producir, de transformar y comercializar sostenibles e innovadoras.
- Creación de nuevos productos y servicios vinculados con otros productos turísticos del territorio con un alto componente digital y tecnológico y medioambientalmente sostenible para impulsar el turismo cinegético y medioambiental.
- Impulso al desarrollo y revitalización de servicios rurales a través de la innovación digital y social (smart cities)
- Establecimiento de redes de colaboración y sistemas de cooperación entre agentes públicos y privados, empresas de un mismo sector y entre empresas de distintos sectores como sistema para multiplicar la potencialidad de las acciones que se afronten.
- La incorporación de métodos y prácticas innovadoras se aplica de manera transversal a los distintos aspectos contenidos en la estrategia, así como la incorporación de medidas sostenibles, respetuosas con el medioambiente, que promuevan la transición ecológica, bioeconomía y economía circular, la inclusión social, la igualdad de oportunidades.

COMPLEMENTARIEDAD CON OTRAS FONDOS FINANCIEROS COMUNITARIOS Y NACIONALES

La presente Estrategia de Desarrollo Local Participativo se concibe como un instrumento de cambio socioeconómico dotado de una capacidad financiera orientada a apoyar aquellos proyectos o acciones que posibiliten el cambio territorial y el posicionamiento de la Comarca de Campo de Montiel y Campo de Calatrava “Tierras de Libertad como destino para trabajar y vivir.

Al tratarse de una estrategia con potencial de financiación, las operaciones que auxilian deberán guardar coherencia y complementariedad con el resto de los programas e instrumentos de ayudas existentes. Las estrategias de desarrollo local ejecutadas en el marco del Desarrollo Local Participativo deberán detallar el ámbito de operaciones que incluyen y su coherencia y complementariedad las prioridades del Plan Estratégico de la PAC 2023-2027.

Así mismo deberá ser complementaria con otros fondos, líneas de ayuda pública y con otras entidades e instrumentos de financiación pública, a fin de garantizar la no duplicidad de financiación de inversiones. En todo caso, la Asociación de Desarrollo del Campo de Montiel y Campo de Calatrava ‘Tierras de Libertad’ se dotará de un procedimiento para garantizar la complementariedad, evitar la duplicidad y la coherencia de la estrategia con otras posibles líneas de ayuda, destacando, entre otros, los siguientes aspectos a tener en cuenta:

- Obligación de las personas beneficiarias de comunicar sistemáticamente cualquier otra ayuda o subvenciones que haya solicitado o recibido para la misma finalidad.
- Cruce de base de datos existentes de las personas beneficiarias de ayudas y realización de controles cruzados con otras entidades.
- Coordinación con otras entidades y organismos financiadores.
- Plan de implementación y seguimiento que permitirá la interlocución permanente con la población y los agentes sociales.
- Participación en redes de comunicación y cooperación, como la Red Castellano Manchega de Desarrollo Rural (RECAMDER) y Red Española de Desarrollo Rural (REDR), con el fin de coordinar planteamientos estratégicos de desarrollo rural.

TRANSFERIBILIDAD

Aquellas acciones que en el marco de la evaluación sean identificadas como buenas prácticas podrán ser tomadas como referencia e integradas en las políticas o planes de actuaciones de GALs, administraciones públicas o entidades de características similares.

Para ello, Asociación de Desarrollo del Campo de Montiel y Campo de Calatrava ‘Tierras de Libertad’ incluirá en su Plan de Comunicación acciones que estén directamente enfocadas a este fin centrándolas en diferentes niveles:

- Transferencia entre las propias entidades que conforman el GAL. Fundamentalmente a través de acciones de comunicación interna, presentación de informes de evaluación y difusión de la información en los diferentes órganos de participación.
- Transferencia hacia otros GAL y otros territorios o ámbitos de actuación. A través de la difusión externa de los logros, y la participación en redes, y jornadas, seminarios y otros foros.
- Transferencia a políticas de desarrollo rural. Con la difusión de las prácticas seleccionadas entre responsables políticos.

MECANISMOS DE SEGUIMIENTO Y EVALUACIÓN

La Asociación de Desarrollo del Campo de Montiel y Campo de Calatrava 'Tierras de Libertad', en su calidad de GDR, será responsable de la definición y puesta en práctica de la presente Estrategia de Desarrollo Local Participativo, responsabilizándose de una manera directa de su aplicación, gestión y seguimiento.

Se trata de una **Estrategia de Desarrollo Ascendente**, que parte de los conceptos de cohesión social, concertación y transparencia en la toma de decisiones. Por tanto, en la gestión y seguimiento de la misma, la participación de los agentes implicados reviste una importancia especial y debe ser dotada de los necesarios mecanismos

El proceso de seguimiento y control se lleva a cabo de manera continua desde el inicio hasta el final del periodo de actuación para garantizar la correcta implementación de la estrategia e identificar los elementos que influyen en su ejecución y las posibles desviaciones.

Los **objetivos** que debe cumplir el sistema de seguimiento y control son:

- Garantizar que la estrategia definida se lleva a cabo de manera eficaz y que los recursos necesarios se utilizan de manera óptima y eficiente.
- Establecer unos de Indicadores de Resultado que permitan cuantificar el grado de implantación de la Estrategia de Desarrollo Participativo 2023-2027 (indicados con anterioridad)
- Identificar posibles riesgos que pongan en peligro la implantación de la estrategia, así como las desviaciones registradas sobre el planteamiento inicial.
- Evaluar el impacto de la Estrategia sobre los distintos ámbitos de actuación: calidad de vida infraestructuras, entorno económico, turismo, sector agroalimentario y transición ecológica...
- Revisión y mejora continua de la estrategia para determinar la realización de cambios y mejoras en función de los resultados obtenidos y los cambios del entorno.

HERRAMIENTAS DE SEGUIMIENTO Y EVALUACIÓN

