
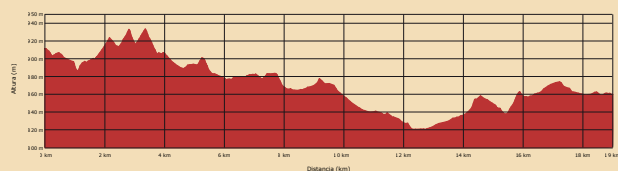




PR-CR 51 
Longitud: 19,11 km
Tiempo estimado: 5 h (ida)
Desnivel de subida: 159 m
Desnivel de bajada: 197 m
Dificultad: Media
Tipo de recorrido: Lineal

Valoración de dificultad según MIDE

MEDIO Severidad del medio natural	ITINERARIO Orientación en el itinerario	DESPLAZAMIENTO Dificultad en el desplazamiento	ESFUERZO Cantidad de esfuerzos necesarios
1	2	2	1

1 valor mínimo, 5 valor máximo

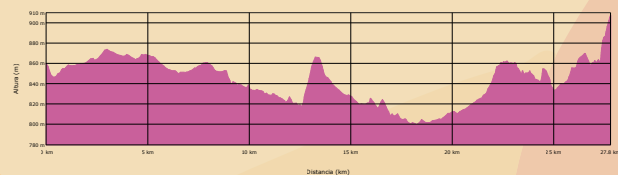



PR-CR 52 
Longitud: 27,8 km
Tiempo estimado: 9 h (ida)
Desnivel de subida: 235 m
Desnivel de bajada: 200 m
Dificultad: Media
Tipo de recorrido: Lineal

Valoración de dificultad según MIDE

MEDIO Severidad del medio natural	ITINERARIO Orientación en el itinerario	DESPLAZAMIENTO Dificultad en el desplazamiento	ESFUERZO Cantidad de esfuerzos necesarios
2	2	2	1

1 valor mínimo, 5 valor máximo

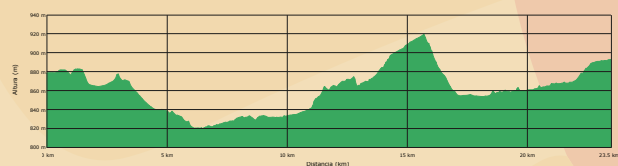




PR-CR 53 
Longitud: 23,5 km
Tiempo estimado: 7 h (ida)
Desnivel de subida: 149 m
Desnivel de bajada: 136 m
Dificultad: Media
Tipo de recorrido: Lineal

Valoración de dificultad según MIDE

MEDIO Severidad del medio natural	ITINERARIO Orientación en el itinerario	DESPLAZAMIENTO Dificultad en el desplazamiento	ESFUERZO Cantidad de esfuerzos necesarios
1	2	2	1

1 valor mínimo, 5 valor máximo

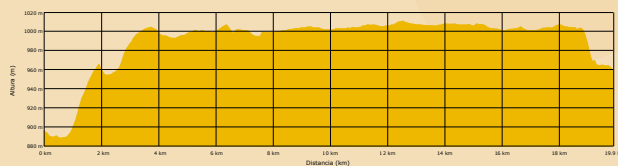


PR-CR 54 
Longitud: 19,9 km
Tiempo estimado: 6 h, 45 min (ida)
Desnivel de subida: 141 m
Desnivel de bajada: 77 m
Dificultad: Media
Tipo de recorrido: Lineal

Valoración de dificultad según MIDE

MEDIO Severidad del medio natural	ITINERARIO Orientación en el itinerario	DESPLAZAMIENTO Dificultad en el desplazamiento	ESFUERZO Cantidad de esfuerzos necesarios
1	2	2	1

1 valor mínimo, 5 valor máximo



Senderos de Pequeño Recorrido

SEÑALIZACIÓN

Señalización de senderos de pequeño recorrido (PR)



NORMAS



Teléfono de emergencias 112



Interpretación de la señalización



GR - CR 51



GR - CR 52



GR - CR 53



GR - CR 54




CAMPO DE MONTIEL




EL SIGLO DE ORO EN EL CAMPO DE MONTIEL

PR-CR 51 Etapa 1 / Fuenllana - Villanueva de los Infantes - Cózar

PR-CR 52  Etapa 2 / Cózar - Torre de Juan Abad - Almedina

TRAS LOS PASOS DEL QUIJOTE EN EL CAMPO DE MONTIEL

PR-CR 53 Etapa 1 / Villanueva de los Infantes - Montiel

PR-CR 54  Etapa 2 / Montiel - Villanueva de la Fuente

